

「市川都市計画道路3・6・32号市川鬼高線の事業化に向けた説明会」

次 第

開催日：平成25年8月31日（土）

17時30分～18時30分

場 所：市川市勤労福祉センター分館

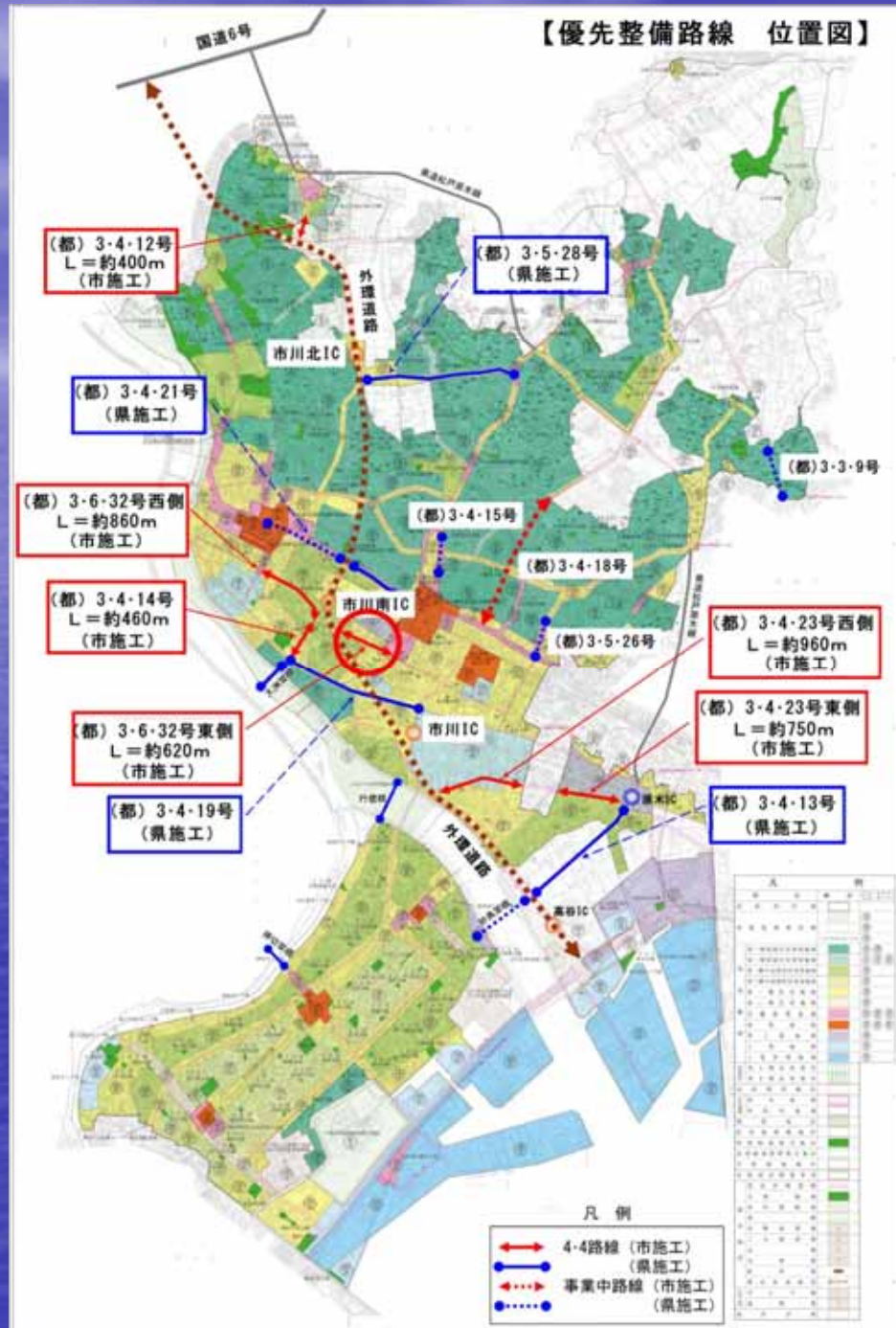
主 催：市川市都市計画道路課

- 1．開会
- 2．挨拶
- 3．都市計画道路の機能と路線選定の経緯
- 4．事業計画概要説明
- 5．質疑応答

都市計画道路3・6・32号市川鬼高線 (外環東側)の事業化に向けた説明会

平成25年8月31日
都市計画道路課

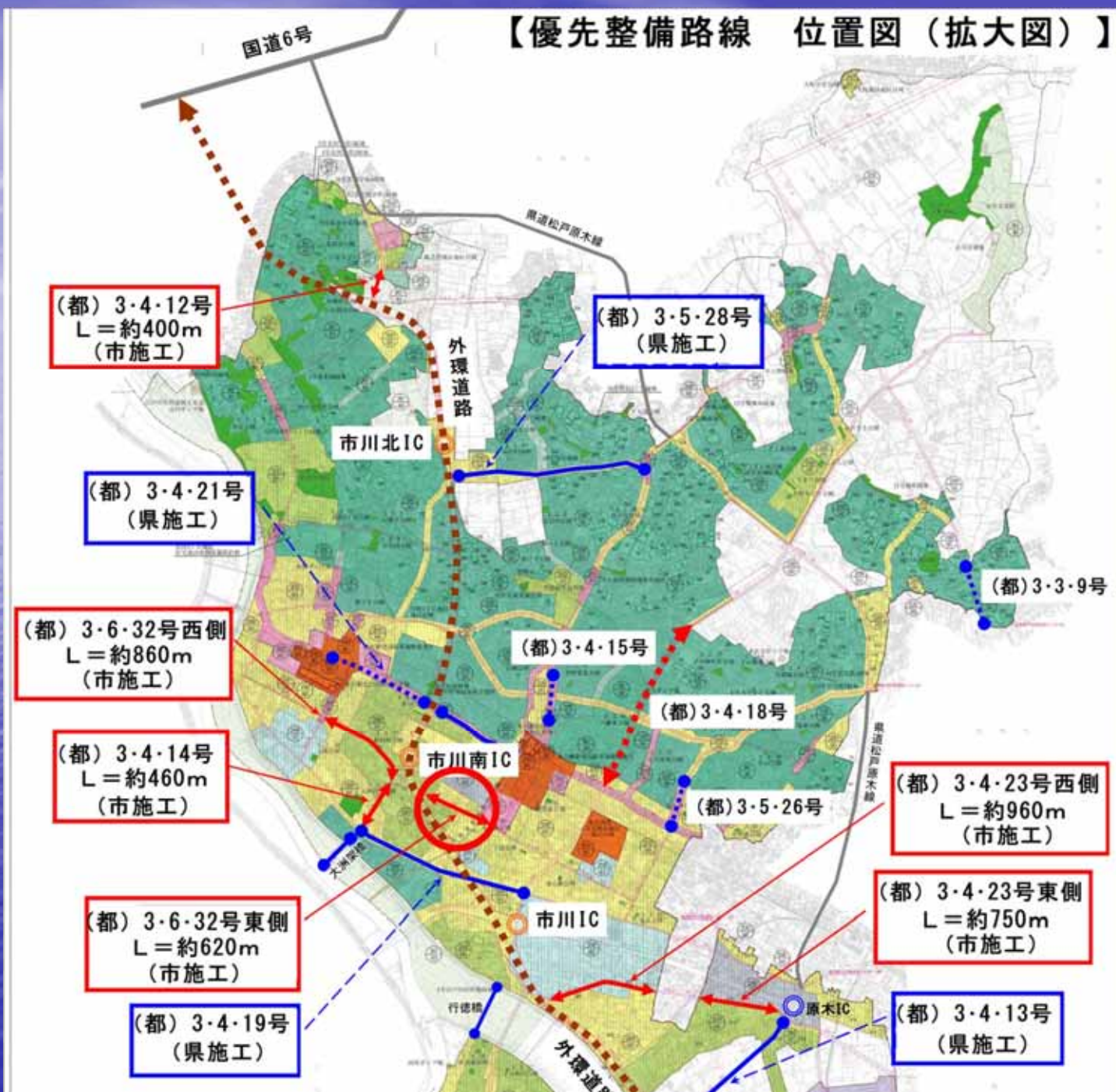
【優先整備路線 位置図】



市川都市計画道路 優先整備路線 一覧

事業主体	路線番号
市川市	3・4・12号(北国分線) 3・6・32号(市川鬼高線) 3・4・14号(大洲平田線) 3・4・23号(田尻二俣線)
千葉県	3・5・28号(県道高塚新田市川線) 3・4・21号(国道14号線) 3・4・19号(県道若宮西船市川線) 3・4・13号(県道船橋行徳線)

【優先整備路線 位置図（拡大図）】



位置図



事業の目的

歩行者の安全な歩行空間の創出

自転車の快適な走行空間の創出

交差点改良(右折車線設置)による渋滞の解消

主要地方道市川・柏線(八幡中央通り)に同様の先行事例(現在整備中)があり、本区間の整備イメージとしています。



【歩道の現況】(行徳街道との交差点付近)



【歩道の現況】(行徳街道との交差点付近)



【歩道の現況】(市川市デイサービスセンター前)



【歩道の現況】(つくし幼稚園へのアクセス路付近)

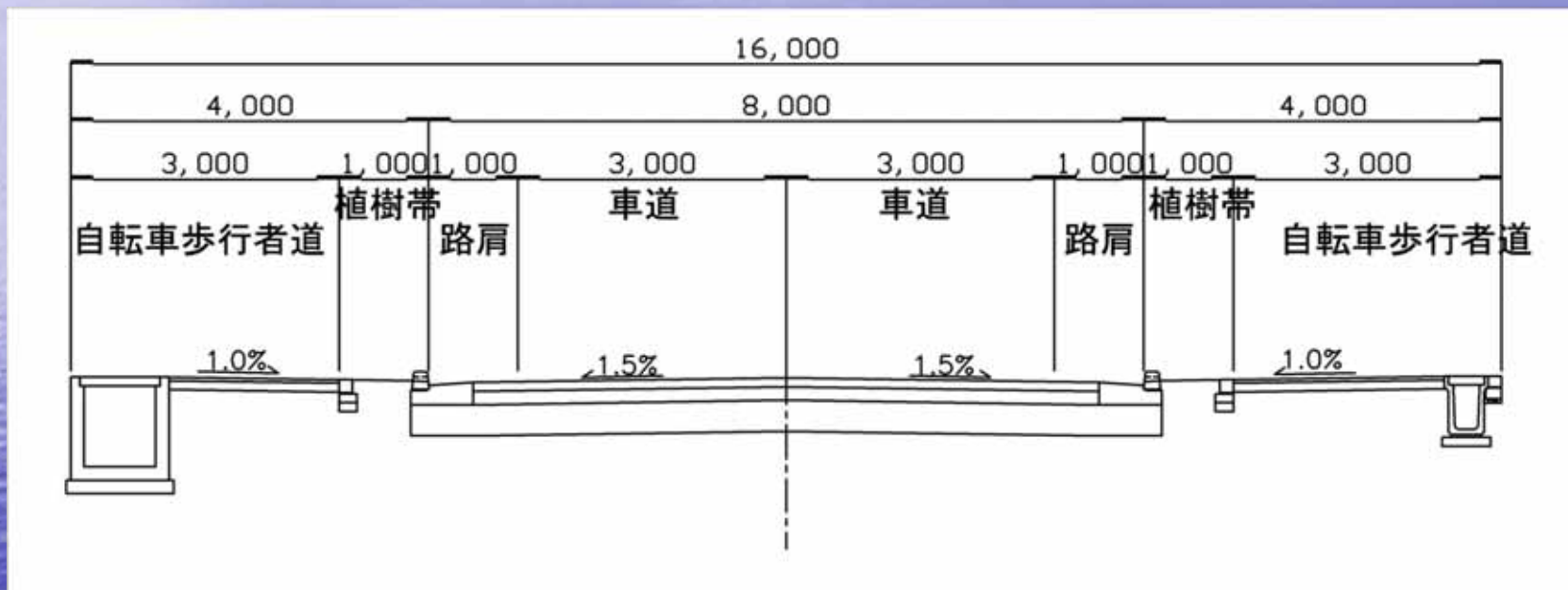


【行徳街道との交差点付近の現況】(交差点西側から)




【行徳街道との交差点付近の現況】(交差点東側)

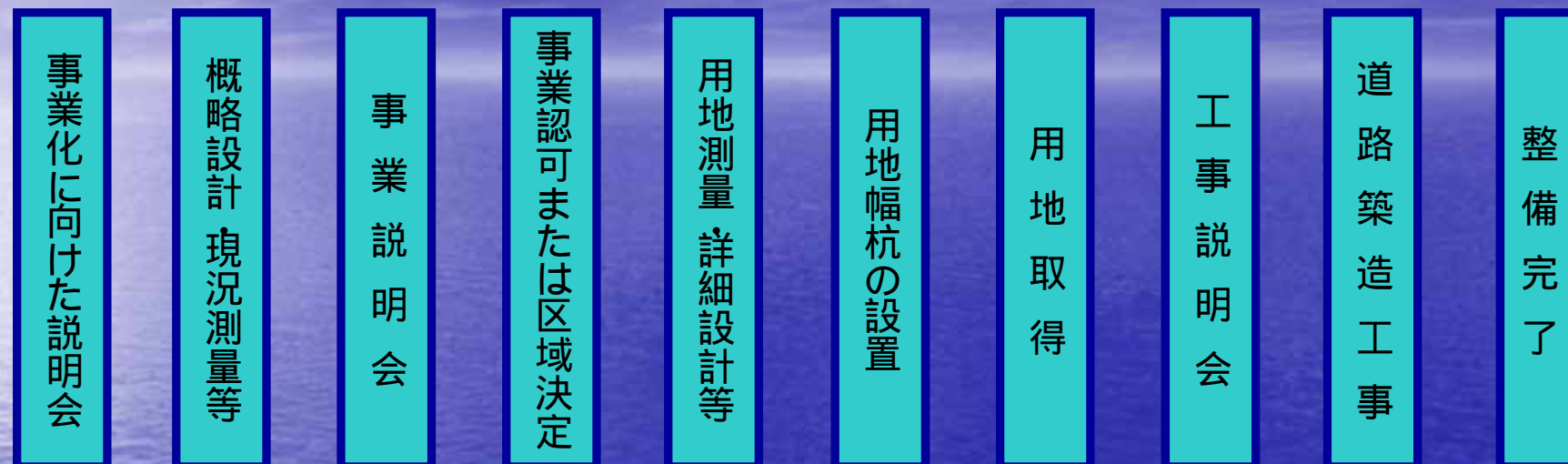
【横断面図(案) 一般部】



【横断面図(案) 交差点部】



【今後の予定スケジュール】



本日 H25年度 ~ H27年度