

松戸都市計画道路の変更（松戸市決定）について（報告）

【資料】

1. 変更計画書	P 2
2. 変更理由書	P 4
3. 位置図（抜粋）	P 5
4. 計画図（抜粋）	P 6
5. 松戸市意見照会	P 7
6. 意見照会への回答案	P 8

<注意>

この資料は、都市計画審議会の報告資料であり、
都市計画決定図書ではありません。

令和2年8月21日

松戸都市計画道路の変更（松戸市決定）

1. 都市計画道路中 3・3・7号横須賀紙敷線ほか1路線を次のように変更する。

種別	名称		位置			区域	構造				備考
	番号	路線名	起点	終点	主な経過地		延長	構造形式	車線の数	幅員	
幹線 街路	3・3・7	横須賀紙敷線	松戸市 横須賀 字川向	松戸市 紙敷 字大山	松戸市 常盤平陣屋前	約 9,040 m	地表式	2車線	22 m	流鉄流山線と立体交差 JR常磐線及び武蔵野線の支線と立体交差 新京成線と立体交差 北総線と立体交差 幹線街路3・4・20号線と立体交差 幹線街路と平面交差8箇所	
	車線数の内訳		2車線			約 4,600 m					
			4車線			約 4,440 m					
	3・4・20	岩瀬串崎新田線	松戸市 岩瀬 字高畑	松戸市 串崎新田 字東里	松戸市 稔台	約 7,150 m	地表式	2車線	16 m	JR武蔵野線と立体交差 幹線街路3・3・7号線、3・1・4号線、自 動車専用道路1・3・3号線と立体交差 幹線街路と平面交差6箇所	

「区域及び構造は計画図表示のとおり」

理由

1・3・3号北千葉道路2号線の新規決定等に伴い、幅員を一部変更するとともに、交差構造、車線数を決定するものである。

2. 都市計画道路に3・4・41号串崎新田大町線を次のように追加する。

種別	名称		位置			区域	構造				備考
	番号	路線名	起点	終点	主な経過地		延長	構造形式	車線の数	幅員	
幹線街路	3・4・41	串崎新田大町線	松戸市 串崎新田 字南里	市川市 大町		約 310 m	地表式	2車線	14～19 m	幹線街路と平面交差2箇所	

「区域及び構造は計画図表示のとおり」

理由

北千葉道路へのアクセス道路を新たに整備するため、3・4・41号串崎新田大町線を新規決定する。

松戸都市計画道路（松戸市決定）の変更理由書

松戸都市計画道路 3・3・7 号横須賀紙敷線は、船橋市から本市を経て埼玉県とを結ぶ広域的な幹線道路の一部であり、本市都市計画マスタープランにおいて、市内交流拠点として位置づけられている新松戸、八柱及び東松戸を経て南北に縦断する延長約 9,040m、代表幅員 22m で都市計画決定された本市の骨格的な幹線道路である。

本路線と接続する市川都市計画道路 3・3・9 号柏井大町線は、市川市域において北千葉道路と平面交差する計画で都市計画決定されているが、4 車線同士の交差となることや周辺の地形の状況等から、道路構造令に基づき、北千葉道路を下越する計画となるため、交差方法が平面交差から立体交差になり、連結側道を新設する都市計画変更が行われることから、本路線についても、連結側道の新設に伴う影響が生じるため、幅員を変更する都市計画変更を行うものである。

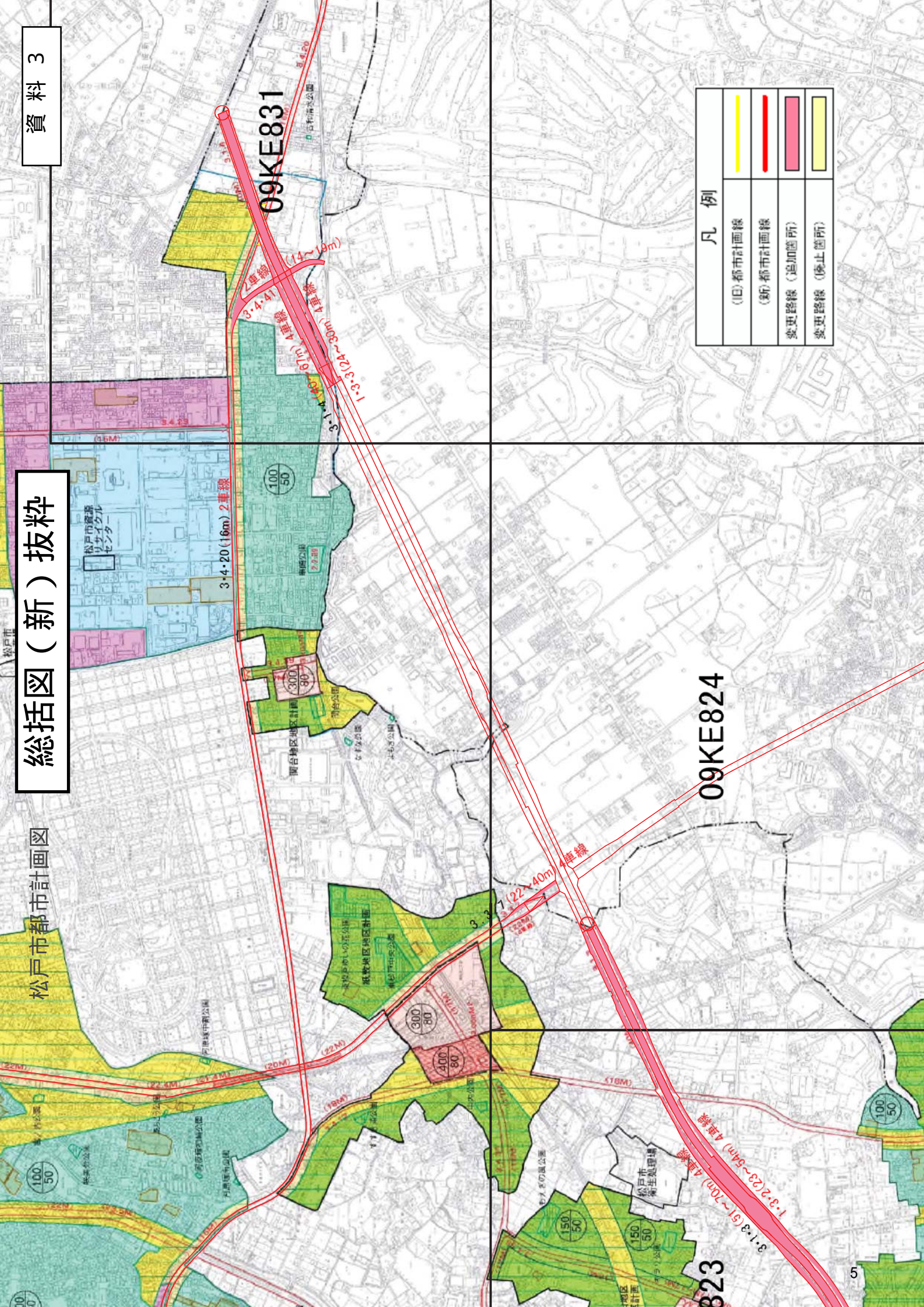
また、松戸都市計画道路 3・4・20 号岩瀬串崎新田線は、本市中心部から市の南部を東西に結び鎌ヶ谷市に至る延長約 7,150m、代表幅員 16m で都市計画決定された本市の幹線道路である。

本路線は、北千葉道路と平面交差する計画で都市計画決定がされているが、既存交差点と近接し交通処理上の課題が生じることから、安全性や現在の通行機能を確保するため、北千葉道路との交差方法を平面交差から立体交差に変更するとともに、区域等を変更し、併せて車線数を決定する都市計画変更を行うものである。

併せて本路線と北千葉道路へのアクセスを確保するために新たな道路を整備すべく、松戸都市計画道路 3・4・41 号串崎新田大町線を都市計画道路に追加するものである。

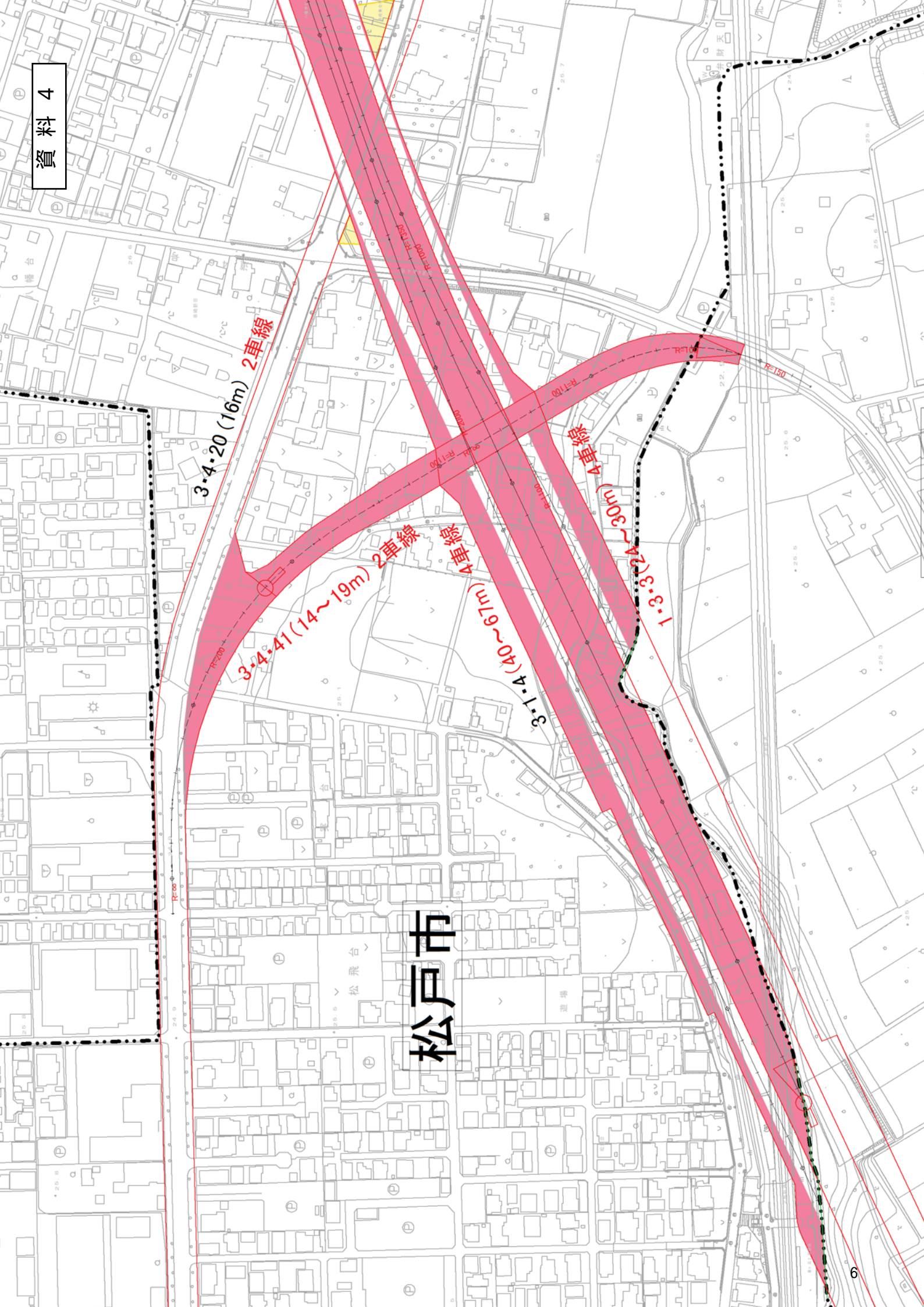
総括図(新)抜粋

松戸市都市計画図



凡例

(旧)都市計画線	
(新)都市計画線	
変更路線(追加箇所)	
変更路線(廃止箇所)	




松戸市



松 街 都 第 69 号
令 和 2 年 6 月 11 日

市川市長 村越 祐民 様

松戸市長 本郷谷 健次



松戸都市計画道路3・4・41号串崎新田大町線の都市計画決定について（照会）

入梅の候、貴市におかれましては、ますますご清栄のこととお喜び申し上げます。
また、本市都市計画行政につきましては、平素からご協力を賜り、厚く御礼申し上げます。

さて現在、北千葉道路の事業化に向け、千葉県による都市計画の手続きが進められているところであります。

北千葉道路の事業化に合わせて、本市が都市計画の手続きを進めている、松戸都市計画道路3・4・41号串崎新田大町線につきましては、その一部が市川市域にかかるため、貴市の意見を求めます。



市川第20200611-0245号

(案)

資料 6

市川第 20200611-0245 号

令和 2 年 月 日

松戸市長 本郷谷 健次 様

市川市長 村越 祐民

松戸都市計画道路 3・4・41 号串崎新田大町線の都市計画決定について (回答)

令和 2 年 6 月 11 日付け松街都第 69 号で照会のありましたこのことについては、意見ありません。