

## (2) わたしたちの市のようす

### つかむ

もっと遠くの<sup>しら</sup>ことを調べてみたくな<sup>ら</sup>ったゆきさんたちは、市川市の中で行ったことのあるところを出し合い、「絵ちず」でさがしてみました。



市川市<sup>どうしよくぶつえん</sup>動植物園に行ったことがあるよ。みどりがいっぱい<sup>なしばたけ</sup>で梨畑がまわりにたくさんあったよ。



国府台<sup>こうのだい</sup>スポーツセンターへサッカー<sup>しあい</sup>の試合をしに行ったよ。大きな<sup>たいいくかん</sup>体育館やテニスコートもあったよ。



常夜灯<sup>じょうやとう</sup>を見に行ったよ。となりの常夜灯公園でも遊んで楽しかったな。

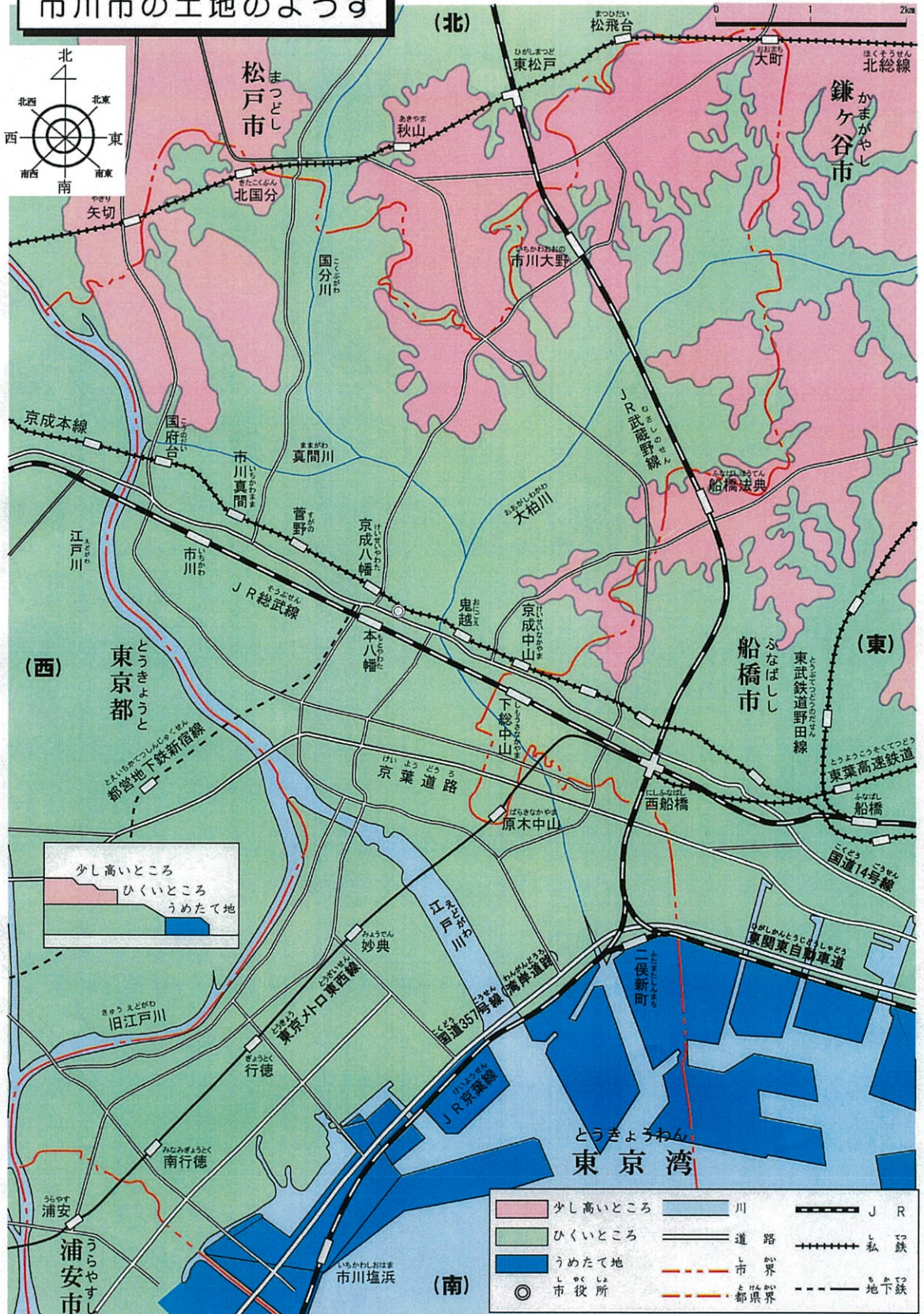
下の<sup>しゃしん</sup>写真はどこかわかりますか？

※答えは13ページ。

131ページの「絵ちず」でもさがしてみましよう。



# 市川市の土地のようす



先生が、市川市の土地のようすや交通のわかる地図を見せてくださいました。



動植物園は「絵ちず」で見ると北のほうにあるよ。左の地図で見ると少し高いところなんだね。木や畑がたくさんあったよ。

海のそばの土地は、四角い形をしているよ。うめ立て地ってなんだろう。



ゆきさんのクラスでは、学校のまわりの<sup>がくしゅう</sup>学習をもとに、市川市のようすについて、<sup>しら</sup>調べる計画を立てました。

4ページで話し合った場所は、どのような土地のようすなのでしょうか。5ページの地図でかくにんしましょう。

市川市には、どんなようすのところがあるのでしょうか。

市の北の方、<sup>ちゅう</sup>中おう、南の方、それぞれのとく<sup>しら</sup>ちょうを調べ、自分たちのまわりのようすとくらべてみましょう。

## 調べるポイント

「おみこしれきし」を<sup>あいことば</sup>合言葉に、調べてみましょう。

- お 多いもの（土地の使われ方）  み みんなのもの（<sup>こうきょう</sup>公共せつ）  
 こ 交通のようす  し しぜん  れきし 古くからあるもの（れきし）

## 調べ方

- 学校図書館の<sup>かん</sup>本などで、土地の使われ方がわかる地図や<sup>しゃしん</sup>写真をさがす。
- ほかの学校に、手紙やファックスで、学校のまわりのようすを聞く。
- 知っている人に聞く。  ・じっさいに行ってみる。
- インターネットで調べる。（12ページもさんこうにしましょう）

よそう・けいかく // よそうしたら、調べてみましょう。



＜写真：国土地理院＞



市川市の直売所エリア



市川市の地図

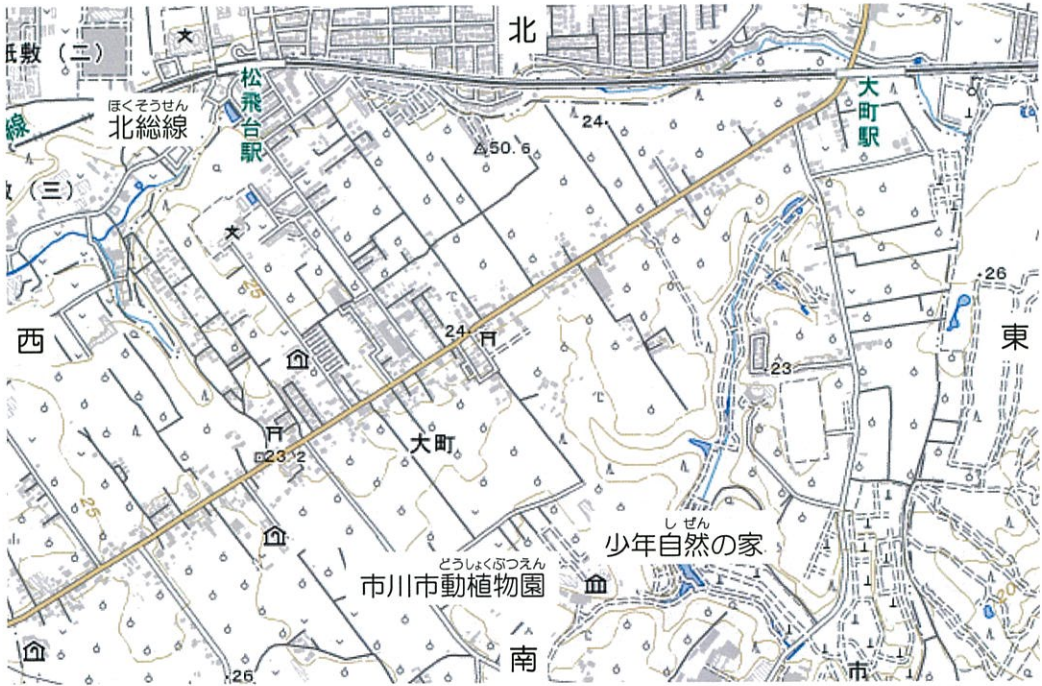


こう空写真や地図で調べると、市の北の方は、みどりが多いことがわかりました。


北の方の学校から、学校のまわりのようすを聞くこともできました。


市川市の畑は、ほとんど北の方にあるんだね。どんなものを作っているんだろう。

学校のまわりは、みどりがいっぱいだね。動植物園のそばを車で通ったとき、梨畑や梨の直売所がたくさんあるのを見たよ。



＜地図：国土地理院2万5千分の1地形図＞

 かじゆえん 果樹園
 畑
 しんようじゆりん すぎ 針葉樹林 (杉など)
文：小・中学校



ねぎ畑のようす



梨畑のようす



ビニールハウスのようす

市川市や、JAいちかわのホームページを見ると、梨のほかにも、トマトやねぎ、だいこん作りもさかんなんだって。



「市川のなし」「市川とまと」市がせんでんしている商品のマーク

そうぶせん  
JR総武線のまわり（市の中おう）



市川駅・北口



本八幡駅・北口



市川駅・南口

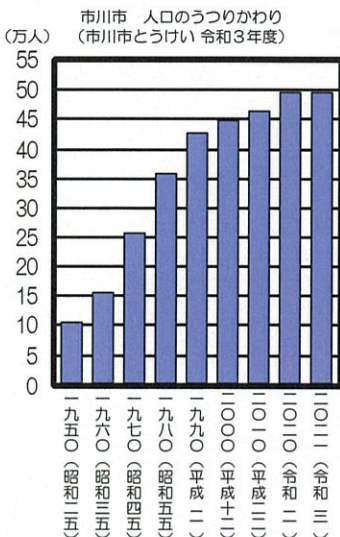


本八幡駅・南口



市川市の地図

ゆきさんたちは、電車で市川駅と本八幡駅へ行ってみました。



大きなビルが多いね。  
お店がいっぱいあるね。



バスのりばも、タクシーのりばもあるよ。  
はたらきに行く人が、集まるんだね。



ゆきさんのお母さんの話

市川市は交通の便がよく、東京への通勤も便利なの。駅のまわりにマンションがふえているのよ。





<地図：国土地理院2万5千分の1地形図>

- ◎：市役所
- ⊕：ゆう便局
- 卍：神社
- Y：消防署
- ：住たく地
- ⊗：高等学校



写真や地図で見ると、駅のまわりにお店や住たくが集まっているね。市全体でもそうかなあ。

◎は市役所だ。やっぱり便利なところにあるんだね。  
どんな時に市役所に行くのかな。



### 市役所の人のお話

JR総武線や京成本線の近くは古くからの住たく地です。また、東京メトロ東西線やJR武蔵野線、JR京葉線、都営新宿線などが市川市を通るようになり、駅のまわりに住たくがふえました。

### 市民課（市役所）の人のお話



赤ちゃんが生まれた時や、引っ越しをした時に届け出をするのが市役所の市民課です。市民の生活とつながりの深い仕事をしています。

## 市の南の方



<写真：国土地理院>

### 「うめ立て地」

川や海などをうめて陸地にし、人が使えるようにした土地のことです。



市川市の地図

しゃしん

写真でうめ立て地のようすを見ると、広い土地に大きな建物がたくさんありました。



大きな建物はなんだろう。  
高速道路がうめ立て地の上を通っているよ。

うめ立て地で、働いている人に、お話をうかがいました。

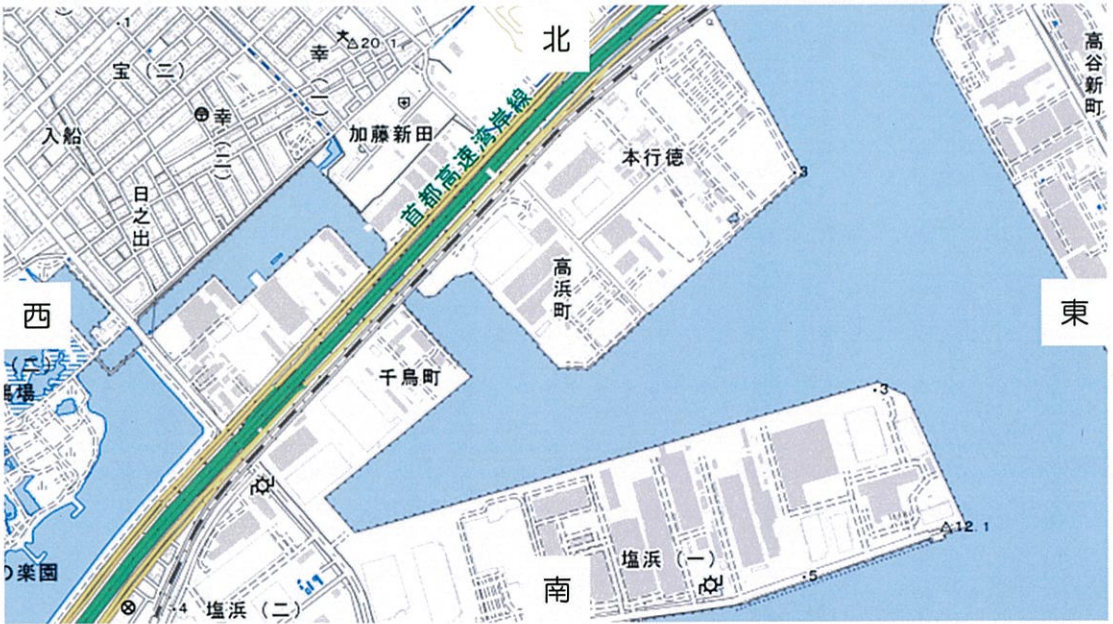
### 働いている人の話



大きな建物は、たくさんの工場やそうこです。工場やそこを建てるには、広い土地がひつようなので、うめ立て地を使っているのですよ。また、品物や材料を運ぶための港や、高速道路もひつようです。ここは東京にも近くて、とても便利なんですよ。







〈地図：国土地理院2万5千分の1地形図〉

ゆきさんたちは、市川市のホームページでも調べてみることにしました。

- ☼ はつでんしょ  
：発電所など
- ⊗ けいさつしょ  
：けいさつしょ
- ⊕ ひょういん  
：病院



### 市川市のこども館

#### こども館はみんなの居場所

こども館は18歳未満の乳幼児から高校生が利用できる施設です。それぞれの年代に応じた遊びや交流を通してさまざまな体験ができます。市川市には、14のこども館があります。こども館地図はこども館地図ページからご確認お願いいたします。  
小学生用の利用方法はこちら (PDF形式410KB)

調べるポイント (多いもの・みんなのもの・交通・しぜん・れきし) について、ホームページでも調べてみましょう。

「市川市のこども館」のページに、行ったことのあるこども館がのっていたよ。



自分たちの学校のまわりのようすとくらべてみましょう。

ゆきさんのクラスでは、今までの学<sup>がく</sup>習<sup>しゅう</sup>を1まいの地図にまとめ、わかったことや、もっと調<sup>しら</sup>べたいことなどを話し合いました。



市川市の北の方に、<sup>なしはたけ</sup>梨畑がいっぱいあって、びっくりしたね。



わたしは、<sup>えき</sup>駅のまわりのお店のことをもっと知りたくなったので、さらに調べてみようかな。



ほかの学校の人とお友だちになって、いろいろな話をしたいな。そして、市川市のことをたくさん調べて、ほかの市の人に教えてあげたいな。

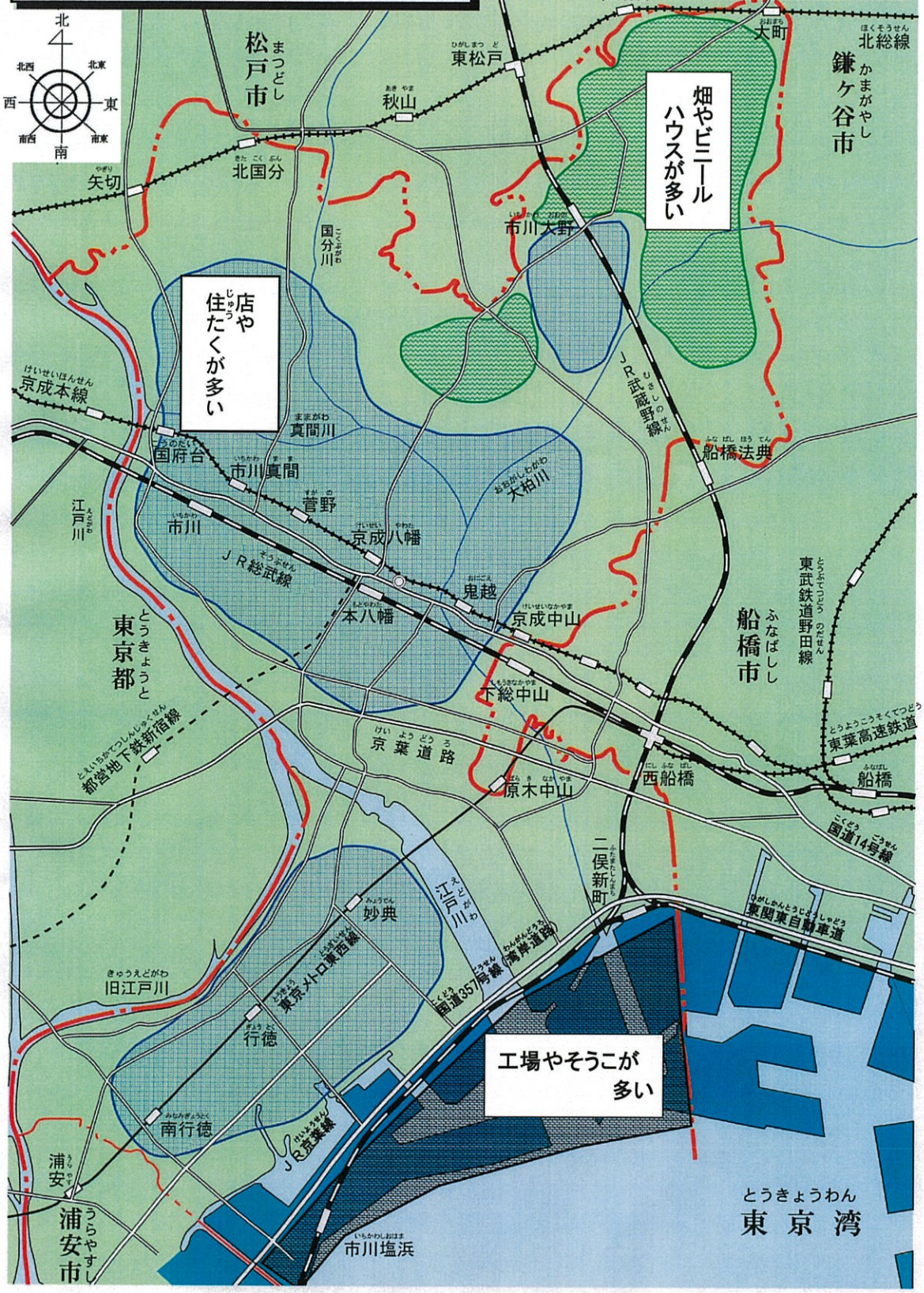
みなさんは市川市のことを調べてどんなことを考えましたか。自分なりに考えをまとめ、友だちに伝<sup>つた</sup>えてみましょう。

まとめ方については「学びの広場」(127ページ)を参<sup>さんこう</sup>考<sup>こう</sup>にしてみましょう。

4ページのクイズの答え

- ① メディアパーク市川  
しゅうがいのびがくしゅう  
(生涯学習センター)
- ② 市川市動植物園  
どうしよくぶつ
- ③ 常夜灯  
じょうやとう
- ④ 中山法華経寺  
なかやま ぽう けきょうじ
- ⑤ クリーンスパ市川
- ⑥ 国府台スポーツセンター  
こうのたい

# できあがった市川市の地図



畑やビニール  
ハウスが多い

店や  
住たくが多い

工場やそうごが  
多い