

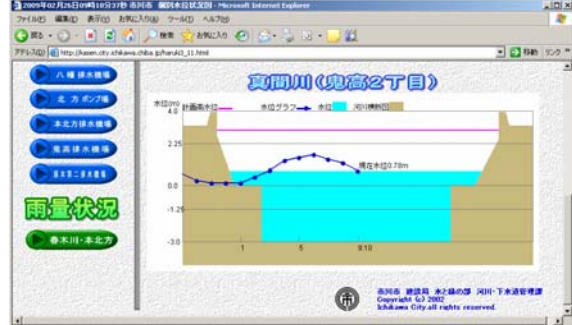
＜雨水貯留浸透施設設置イメージ図＞



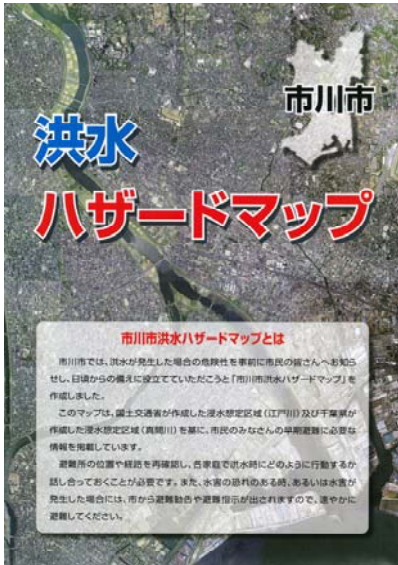
水害に対して安全な土地利用等

水害に備えるための情報の公開・提供：
 市川市では、洪水が発生した場合の危険性を事前に市民の皆さんにお知らせし、日頃からの備えに役立てていただこうと「市川市洪水ハザードマップ」を公表しています。
 また、インターネットを利用し、真間川水系の河川水位や雨量の情報をリアルタイムで提供しています。

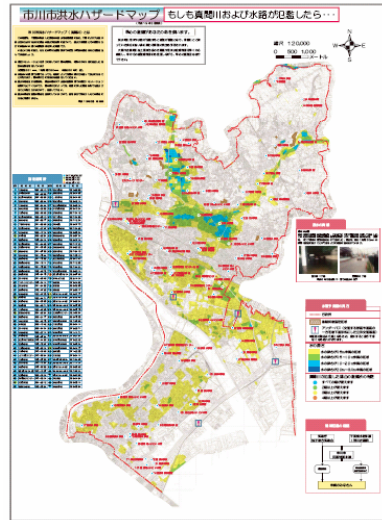
【インターネットによる河川水位情報の提供】



【市川市洪水ハザードマップ】



＜もしも真間川および水路が氾濫したら…＞



ホームページ URL : <http://kasen.city.ichikawa.chiba.jp/index.html>