

住居表示実施に伴う「町名・町割」アンケート(稲越町)

下記アンケートにご協力をお願いします。各項目に✓を付けこの用紙をご提出ください。

記

1 あなたの性別を教えてください。

男性 女性

2 あなたの年齢を教えてください。

10・20歳代 30歳代 40歳代 50歳代 60歳代 70歳代以上

3 「稲越」という名称は古くからあり、この地域を示す地名として定着しているのではないかと市では考えております。新しい町名「〇〇×丁目」の〇〇に入る名称についてどう思いかお聞かせください。

「稲越」がよいと思う。 「稲越」とは別の名称がよいと思う。

【参考】町の名称は、従来の名称に準拠し、由緒ある地名、簡明で語調がよく好感が持て、親しみのあるものを採用する。「市川市住居表示整備実施基準」より

4 上記3で「稲越とは別の名称がよいと思う。」と回答された方に伺います。
どのような名称がよいと思いますか。ふりがなを含めてご記入をお願いします。(複数回答可)

--	--	--	--

5 上記3で「稲越がよいと思う。」と回答された方に伺います。
「稲越」の読み方は、「いなこし」、「いなごし」どちらも読めますが、市川市教育委員会『市川市字名集覧』には「いなこし」との記載があり、現在の町名である稲越町は「いなごしまち」と読んでおります。どちらの読み方がよいと思うかお聞かせください。

「いなこし」がよいと思う。(濁点が入らない。) 「いなごし」がよいと思う。(濁点が入る。)

6 別紙「稲越ブロックの町割(案)」の1から3のどの案がよいと思うかお聞かせください。

1の案がよいと思う。 3の案がよいと思う。
 2の案がよいと思う。 上記以外

【参考】町割は、境界が複雑に入り組まないよう簡明な境界線で区画し、公道、河川等の恒久的な施設をもって町の境界とする。「市川市住居表示整備実施基準」より

7 上記6で「上記以外」と回答された方に伺います。

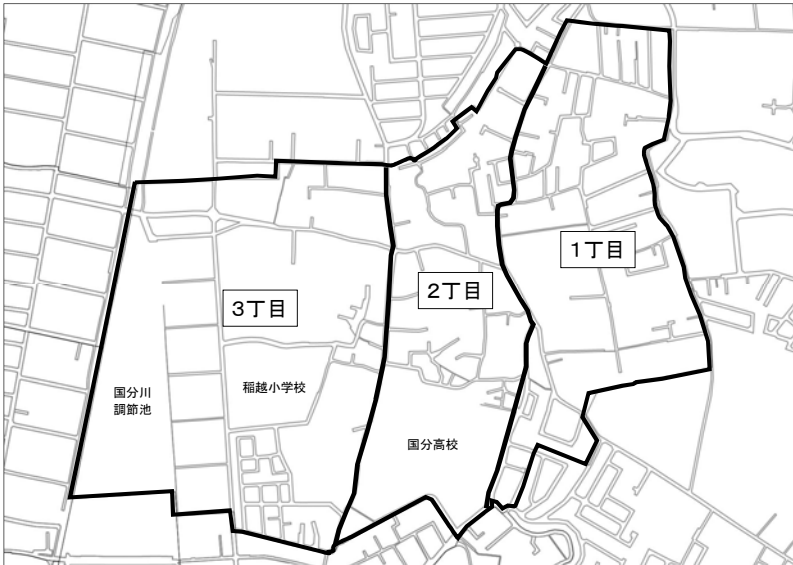
どのような町割がよいと思いますか。ご意見等がありましたらご記入をお願いします。

8 その他、住居表示に関してご意見等がありましたらご記入ください。

ご協力いただき、ありがとうございました。

(アンケート別紙) 稲越ブロックの町割(案)

【町割案 1】



1から3の町割案のうち、よいと思う町割を選んでご回答ください。

【町割案 1】

・1丁目と2丁目の境界は、国分高校東の交通量の多いメイン道路。

・2丁目と3丁目の境界は、国分高校西の道路。市街化区域と市街化調整区域の境界も兼ねる。1、2丁目が生街化区域、3丁目が生街化調整区域。

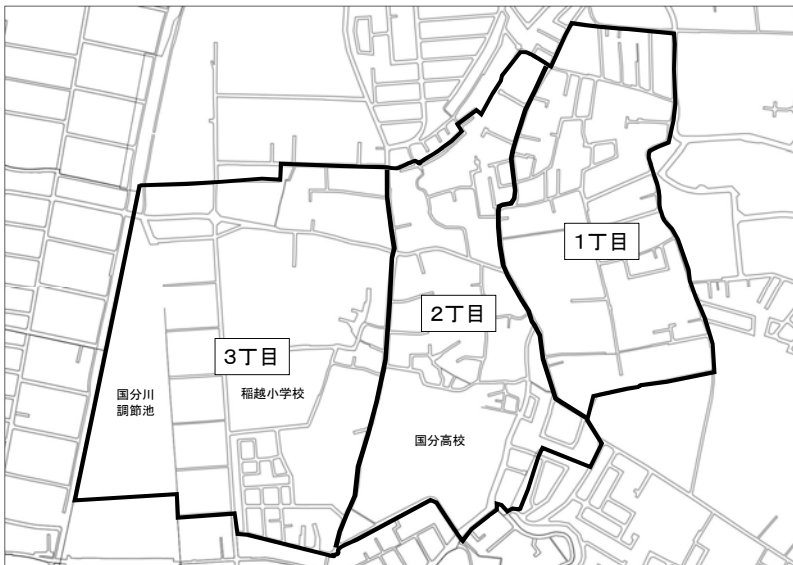
・街区数

1丁目 → 約32街区 (約167,000m²)

2丁目 → 約16街区 (約147,000m²)

3丁目 → 約27街区 (約260,000m²)

【町割案 2】



【町割案 2】

・1丁目と2丁目の境界は、町割案1とほぼ同じだが、南端が異なる。

昭和26年まで使われていた字あざの区域割を活用。

・2丁目と3丁目の境界は、町割案1と同一。

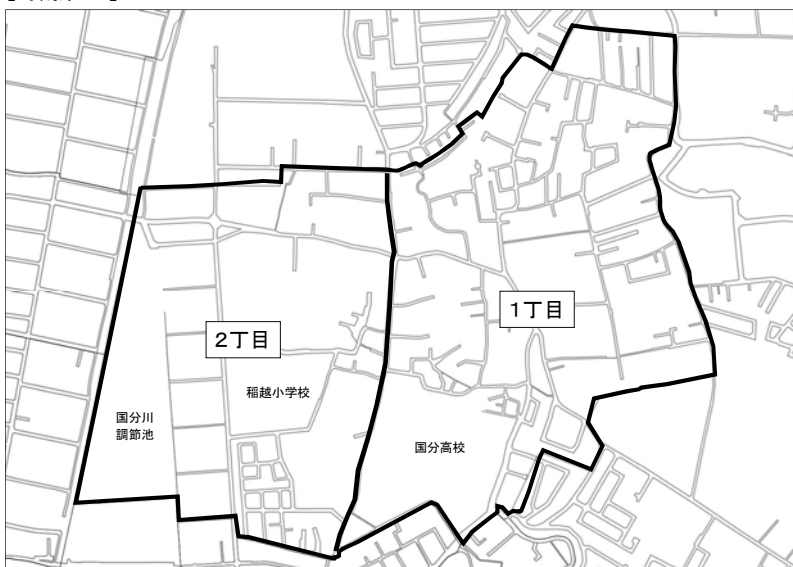
・街区数

1丁目 → 約27街区 (約148,000m²)

2丁目 → 約21街区 (約166,000m²)

3丁目 → 約27街区 (約260,000m²)

【町割案 3】



【町割案 3】

・町割案1、2の1丁目と2丁目を合体した町割案。

・街区数

1丁目 → 約48街区 (約314,000m²)

2丁目 → 約27街区 (約260,000m²)

○町割とは？

・○○1丁目1番1号のうち「丁目」のこと。

・簡明な境界線で区画。

面積はおおむね10万～20万m²。

・道路、河川等の恒久的な公共物を用いる。

○街区とは？

・○○1丁目1番1号のうち「番」のこと。

・道路等で区画された土地を街区とする。

・1街区あたり3,000～5,000m²。