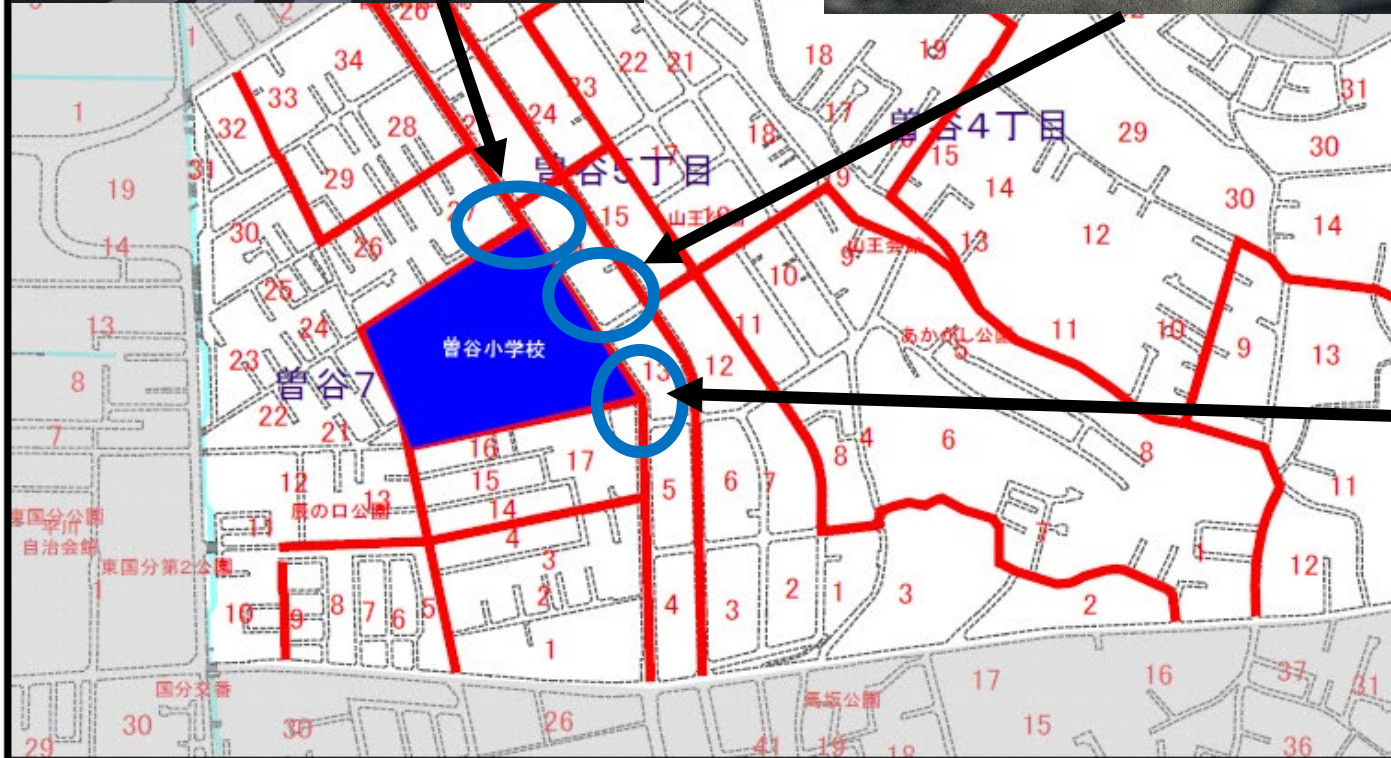



22 曾谷小学校



23 大町小学校

主な対策箇所を掲載しています

111
電柱幕新設



115
車止め新設



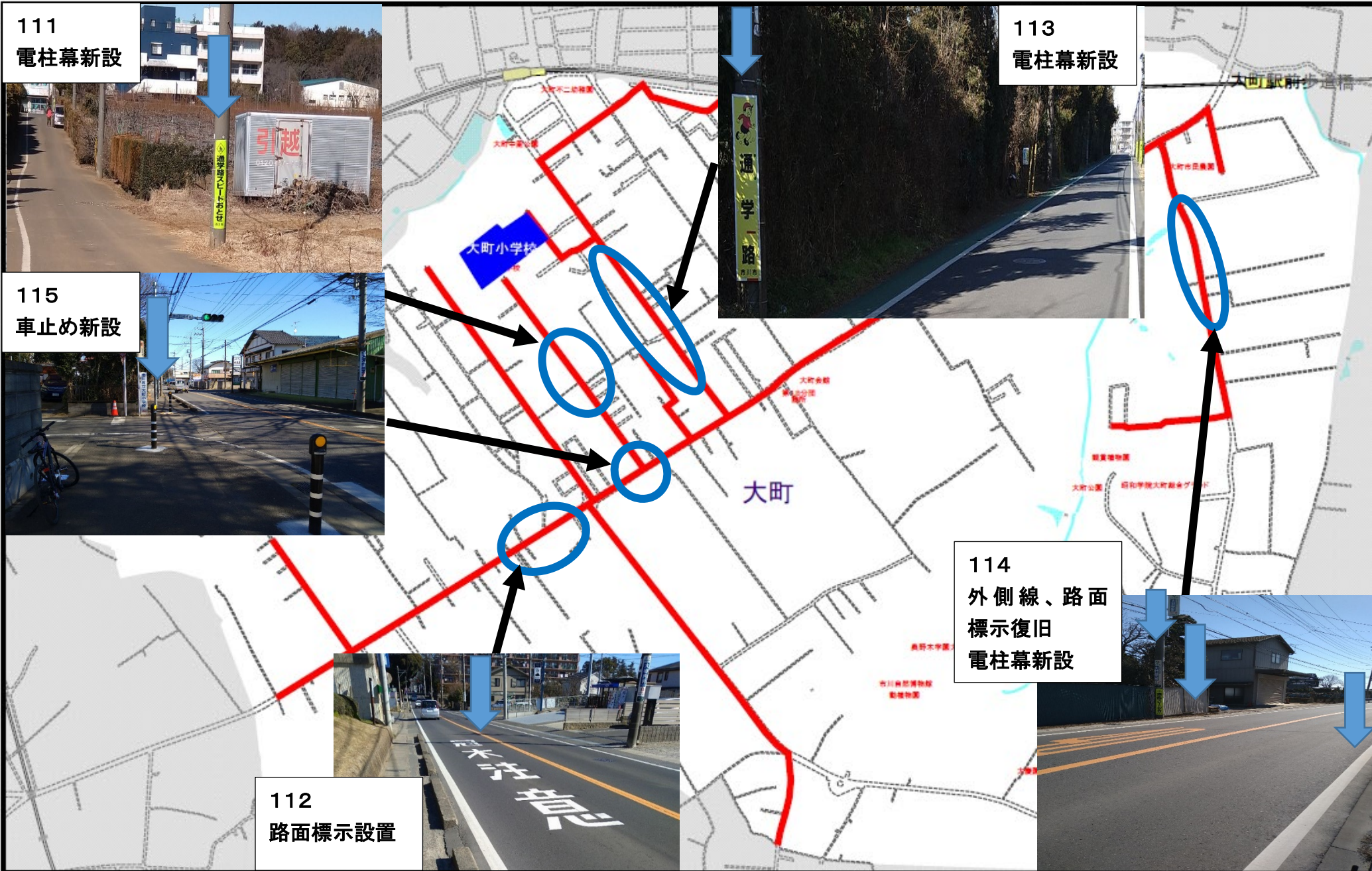
112
路面標示設置



113
電柱幕新設



114
外側線、路面
標示復旧
電柱幕新設



24 北方小学校

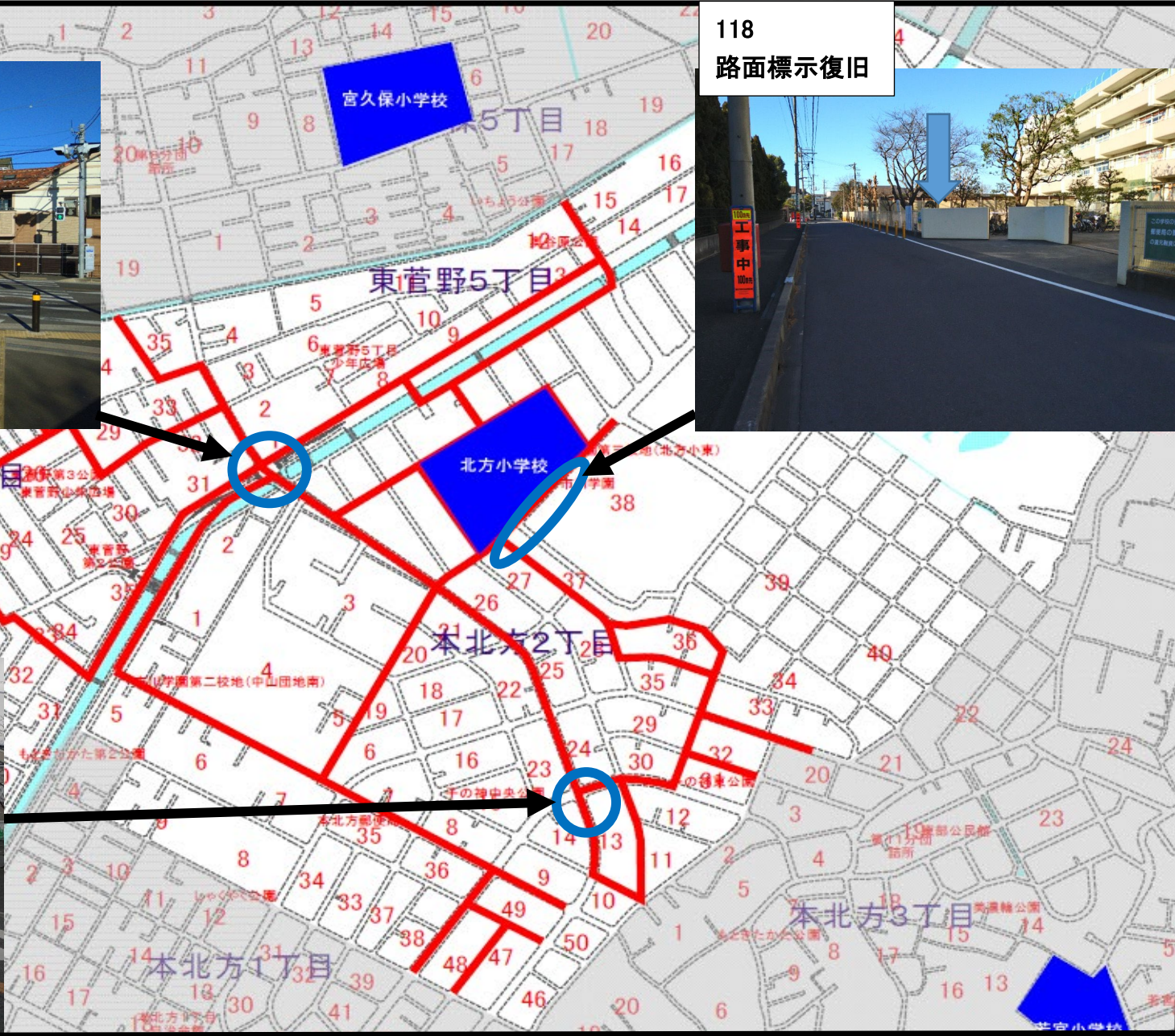
117
見守り継続



118
路面標示復旧



119
学校、委員会で交通状況を把握していく



26 百合台小学校

主な対策箇所・対策内容を掲載しています

121 外側線復旧

127 電柱幕新設

128 樹木伐採

126 電柱幕新設


123 外側線復旧

125 外側線復旧

**121 外側線復旧
路面標示新設**

29 大洲小学校

135
路面シール、外側線復旧



136
電柱幕新設



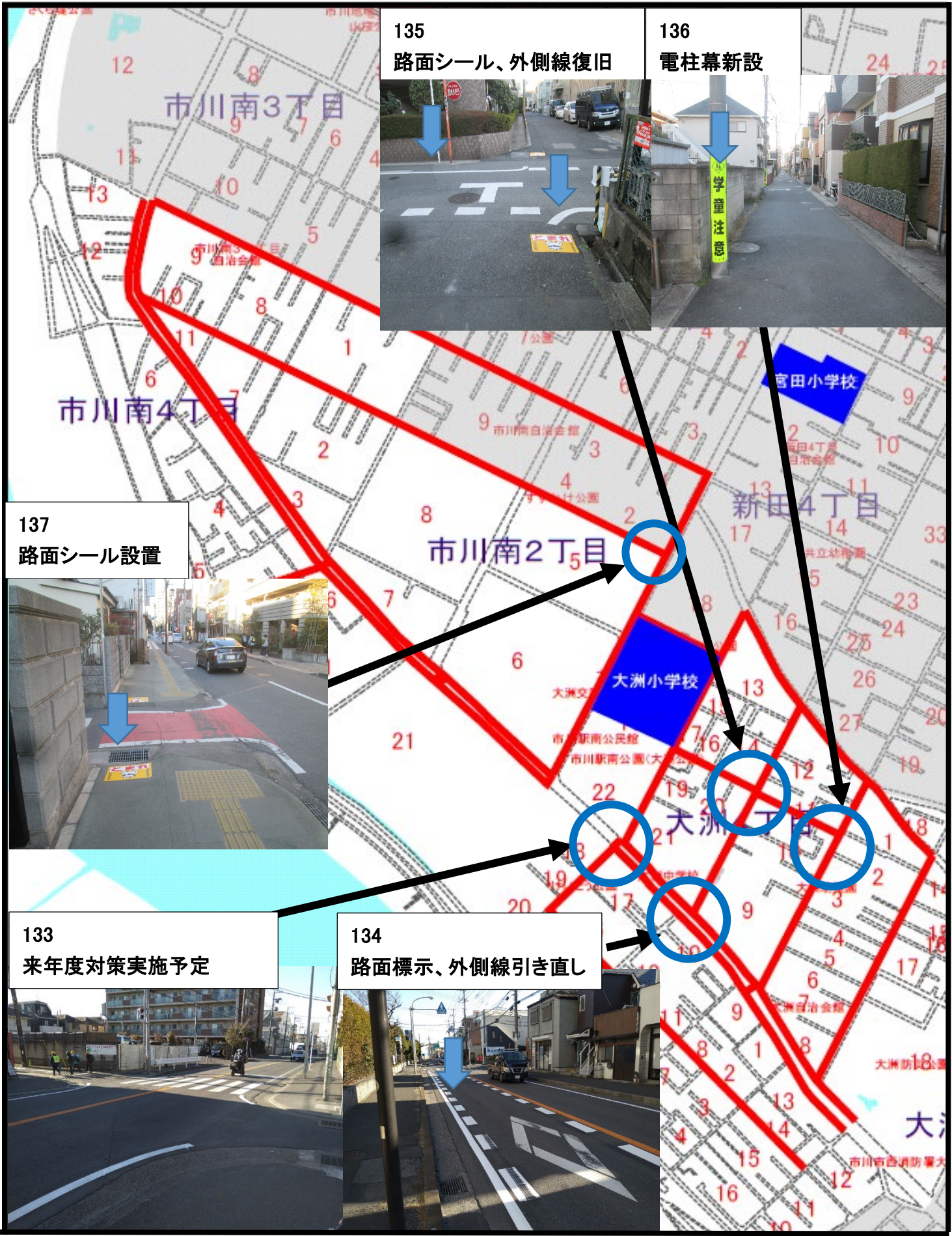
137
路面シール設置



133
来年度対策実施予定



134
路面標示、外側線引き直し



3 3 大野小学校

164

外側線・路面標示新設



163

路面標示、減速ドット線新設



35 稲越小学校

167

- ・安全教育
- ・交通状況を把握して、安全対策について学校運営協議会等と検討していく



166

- ・安全教育
- ・交通状況を把握して、安全対策について学校運営協議会等と検討していく



168

横断歩道復旧



169

電柱幕設置
路面標示復旧



1 塩浜学園

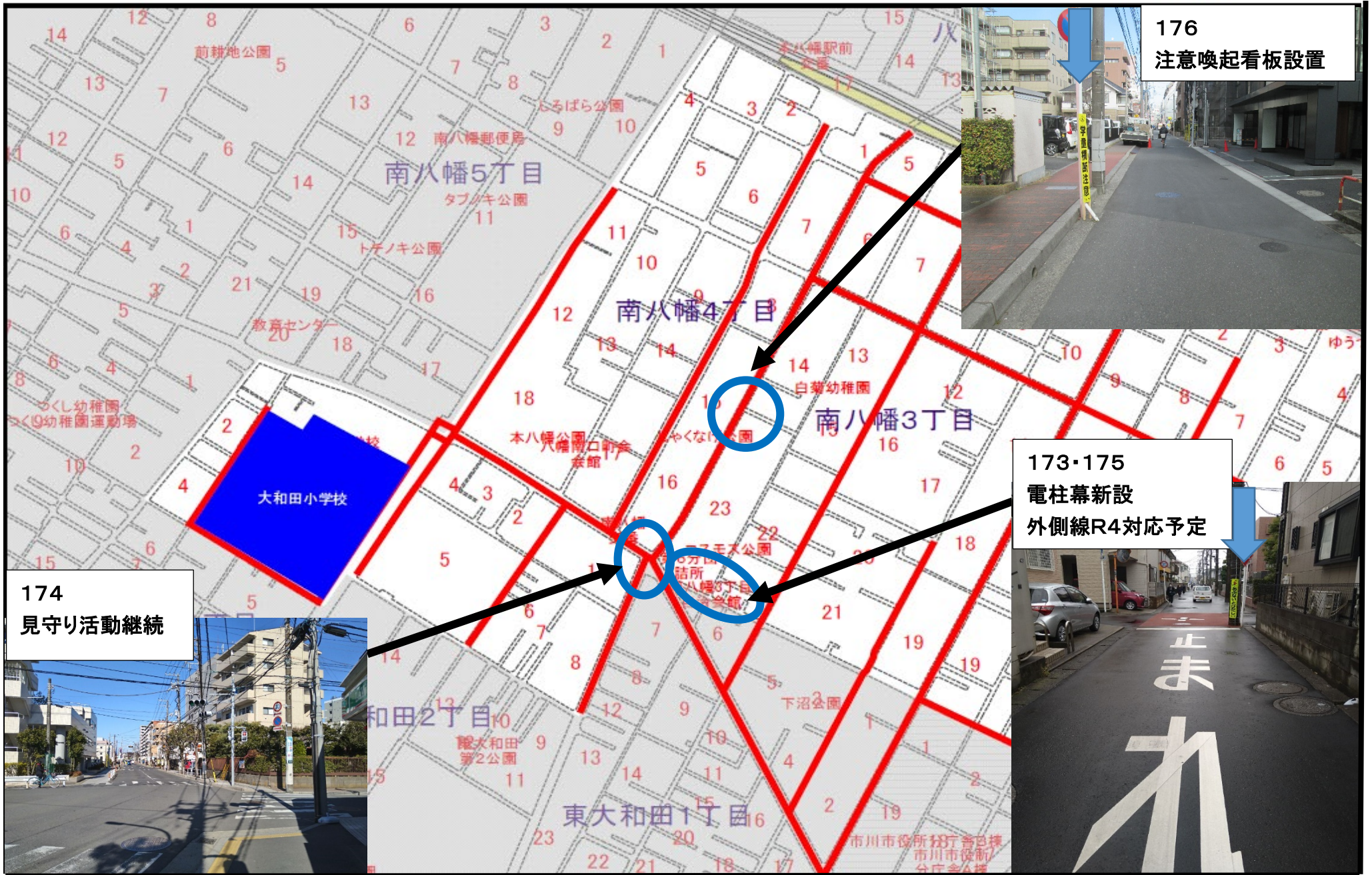
The image displays a map of the Shiohama Gakuen area with three project locations highlighted in red and numbered 170, 171, and 172. The map includes labels for '南行徳4丁目' (Nanryūtoku 4-chōme), '塩浜4丁目' (Shiohama 4-chōme), and '塩浜歩道橋' (Shiohama Pedestrian Bridge). Landmarks such as '塩浜小学校' (Shiohama Elementary School), '塩浜中学校' (Shiohama Junior High School), and '塩浜郵便局' (Shiohama Post Office) are also shown. Three inset photographs provide visual context for the projects: 170 shows a safety education area with a white fence; 171 shows a manhole restoration and a new orange pole; 172 shows a side ditch cover repair on a paved path.

172 側溝蓋補修

170 安全教育

**171 マンホール復旧
オレンジポール新設**

37 大和田小学校



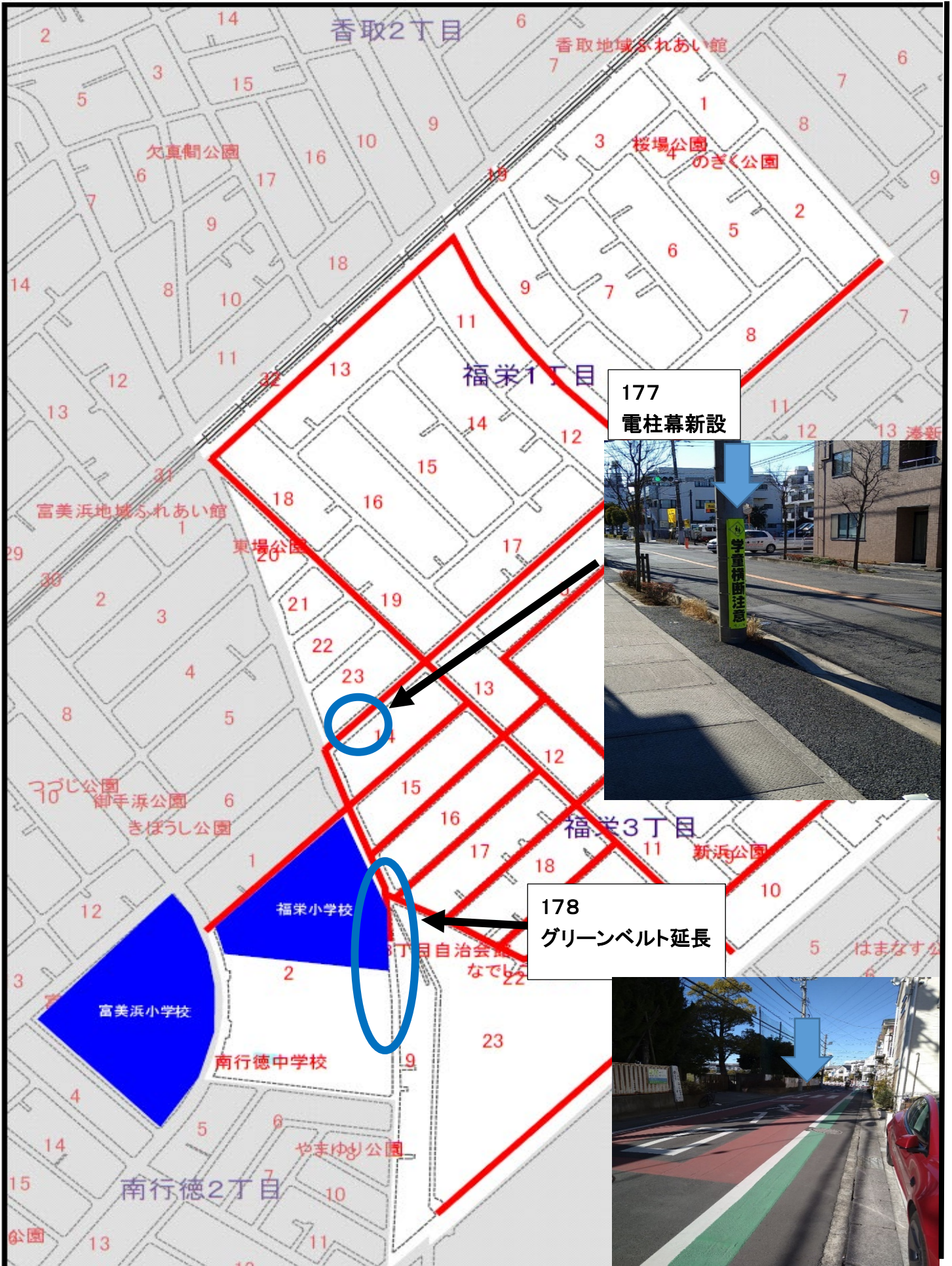
174
見守り活動継続



173・175
電柱幕新設
外側線R4対応予定



38 福栄小学校



39 妙典小学校

180
注意喚起看板新設



184
センターライン復旧



179
防犯灯球交換



181
外側線復旧



183
注意喚起看板設置



182
路面標示、外側線復旧

