

注 適用区域は、この図のうちの河川法（昭和39年法律第167号）第6条第1項に規定する河川区域とする。



主要地方道市川浦安線

高谷井

江戸川放水路水管橋

江戸川



社殿地方道市川浦安線


江戸川河川敷緑地
グラウンド

水位標

尺澤田公園

砂典ノ一八一堤





東京外環自動車道 国道298号

相模線

相模川

市

川

市

第二江戸川橋梁

線 西 東 口 下 ム 京 東

江戸川放水路水管橋

江 戸 川

相模スーパ一堤防自由広場等駐車場

相模小

相模中

相模保育園

相模公園

相模山公園



県道船橋行徳線
妙典橋

高谷川橋

高谷川

市川市クリーンセンター
田尻

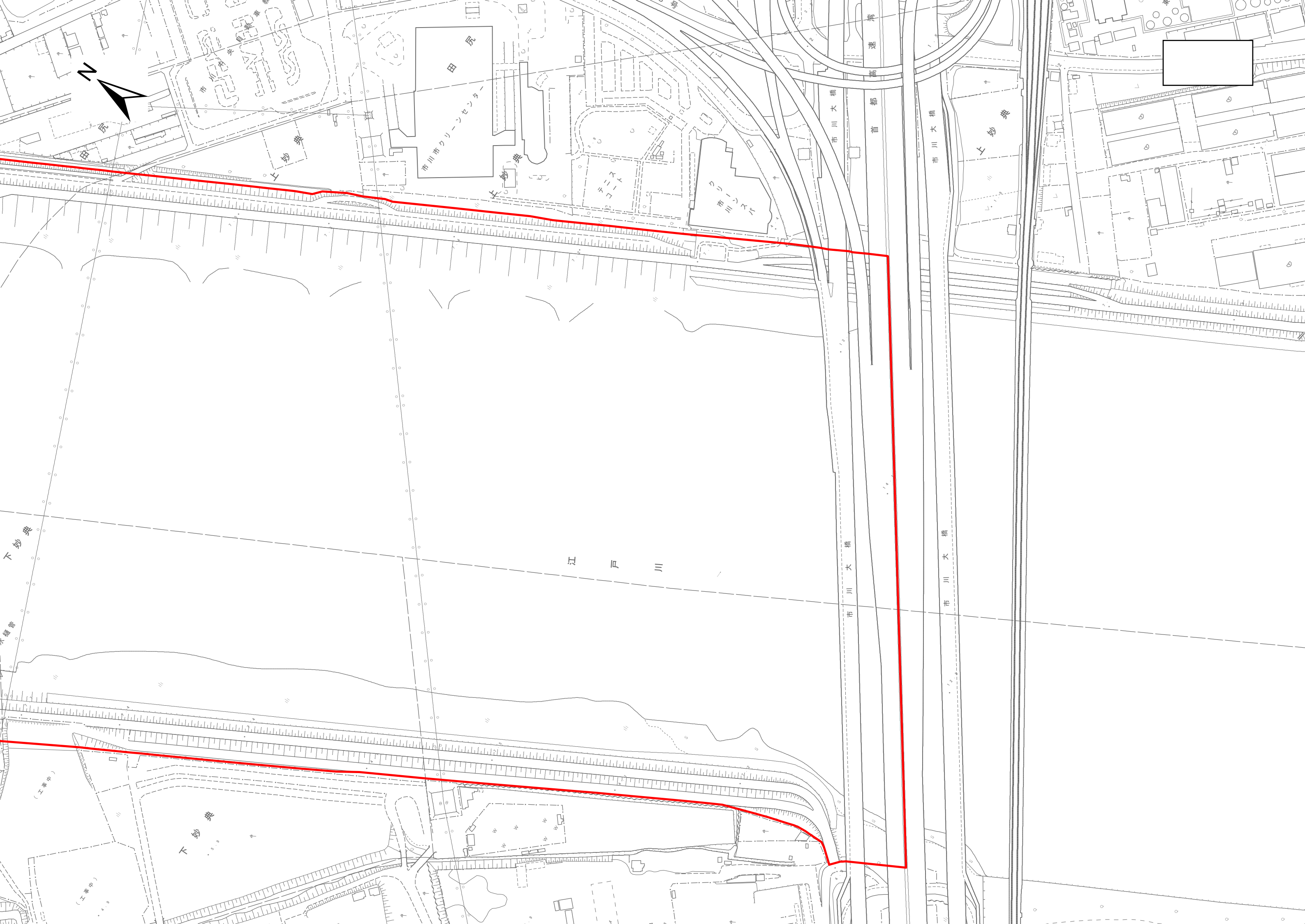
下妙典

妙典排水調整池

妙典
人口家川除雪区
排水調整池

(工事中)

下妙典



市川市クリーンセンター
田尻

江戸川

市川大橋

首都高速

市川大橋

上物典

市川大橋

市川大橋

下物典

(工事中)

(工事中)

