

# 都市計画道路3・6・32号 市川鬼高線

工事説明資料

令和3年3月

市川市 道路交通部 道路建設課

# 目次

## 1. 事業概要

位置図・平面図・横断図・完成イメージ図

## 2. 工事概要

- ①全体工程
- ②家屋等事前事後調査
- ③道路築造工
- ④雨水函渠工
- ⑤ライフラインの整備

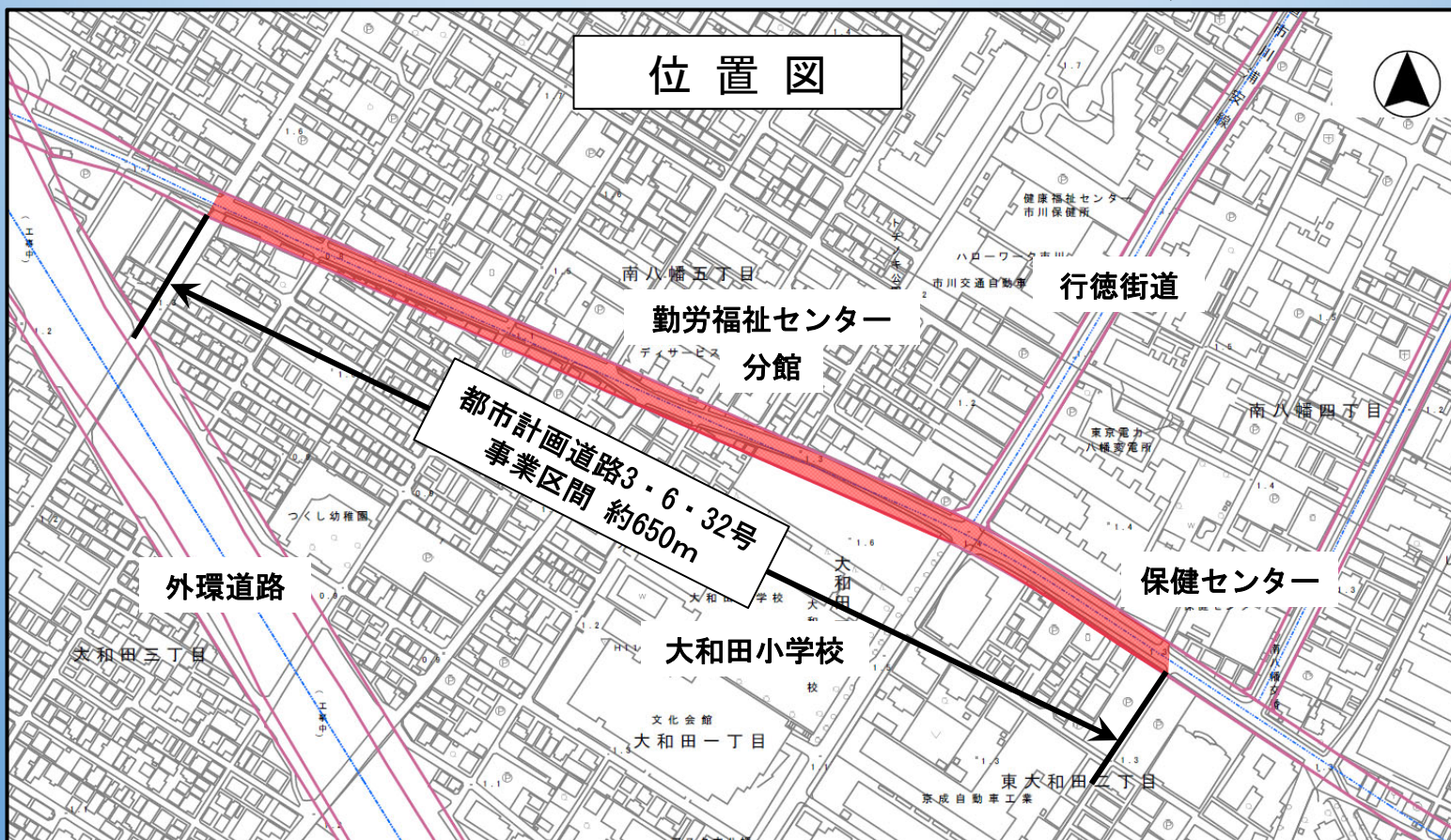
## 3. 今後のスケジュール

各年度工事計画STEP図

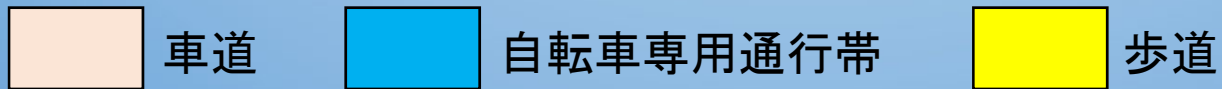
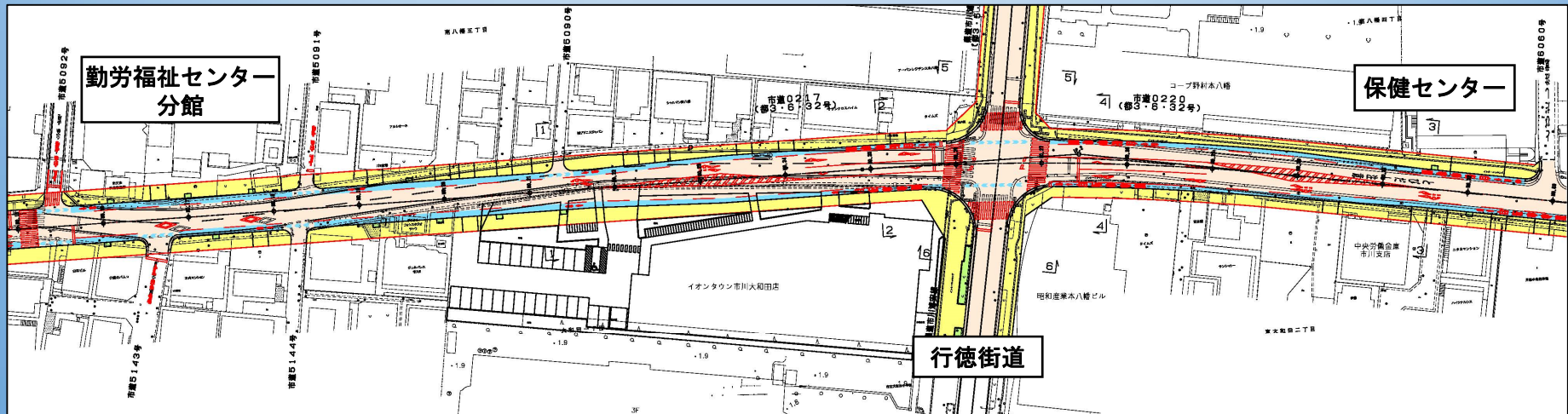
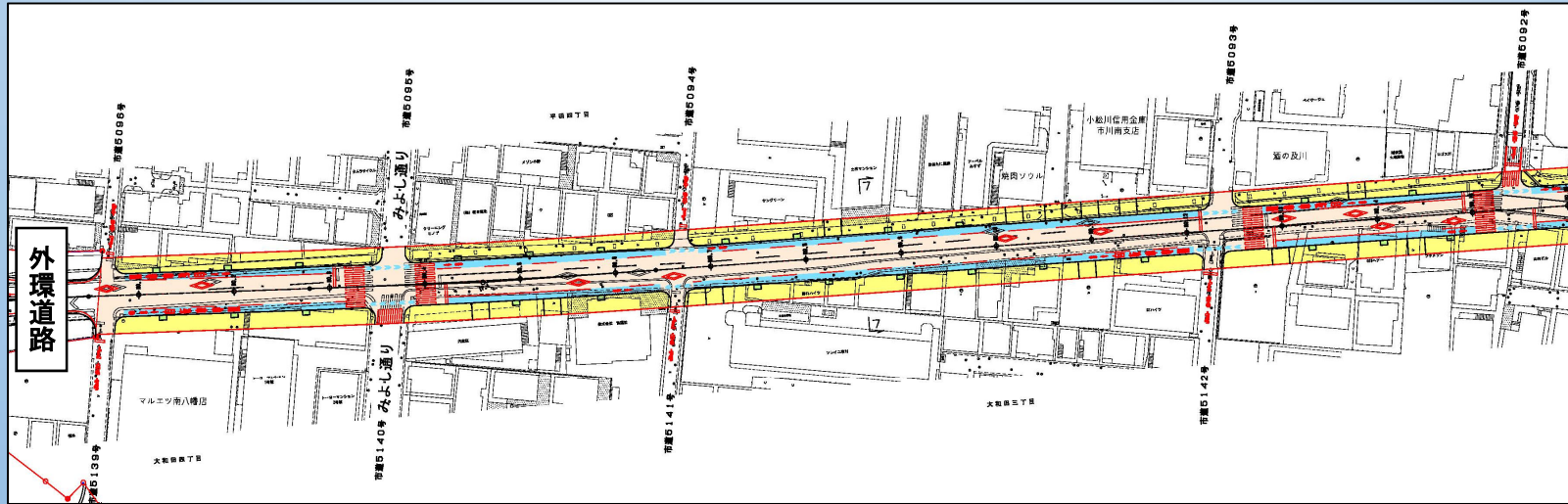
# 1. 事業概要

## 【道路規格】

- ・ 総幅員 . . . . . 16 m
- ・ 車線数 . . . . . 2 車線
- ・ 計画交通量 . . . . . 7, 500 台/日
- ・ 設計速度 . . . . . 40 km/時

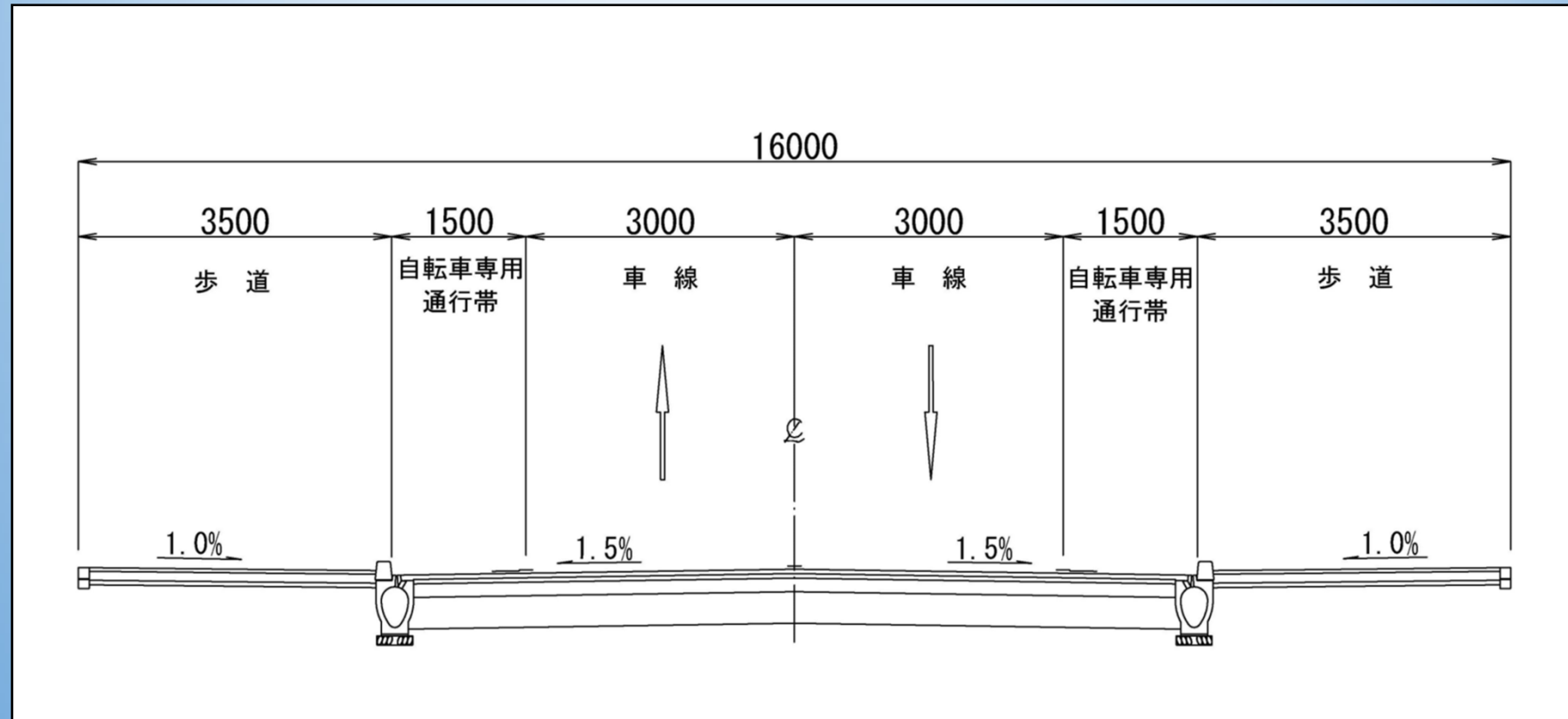


# 平面図



現在と同じ車道2車線のまま、車線両側に自転車専用通行帯と歩道の整備を行い、道路線形を現在の屈曲した形から直線に整備します。

# 標準断面図



車道は1車線3.0m、自転車専用通行帯は1.5m、歩道は3.5mの整備を行います。

県道（行徳街道）との交差点部については、整備区間に右折レーンを設けて、交通の円滑化を図ります。

# 完成イメージ図

一般部（外環道路～行徳街道）



# 完成イメージ図

交差点部（行徳街道交差点）



# 2. 工事概要

## ①全体工程

### 全体工程表（案）

※用地取得や工事進捗状況等により、変更する場合があります

	令和3年度				令和4年度				令和5年度				令和6年度				令和7年度				令和8年度							
	4	7	10	1	4	7	10	1	4	7	10	1	4	7	10	1	4	7	10	1	4	7	10	1				
<b>1 工区</b>																												
家屋等事前事後調査	■				■																				■			
道路築造工 南側歩道		■	■	■											■	■	■	■	■	■								
雨水函渠工						■	■	■																				
ライフライン整備工事	■	■	■	■	■	■	■	■	■	■	■	■	■	■	■	■												
<b>2 工区</b>																												
家屋等事前事後調査				■																								■
道路築造工 両側歩道															■	■											■	■
ライフライン整備工事	■	■	■	■	■	■	■	■	■	■	■	■					■	■	■	■								

作業時間：8時～17時（交通規制を伴う場合は9時～）



※事業区間を行徳街道の東西で1工区、2工区に分けて施工を進めます



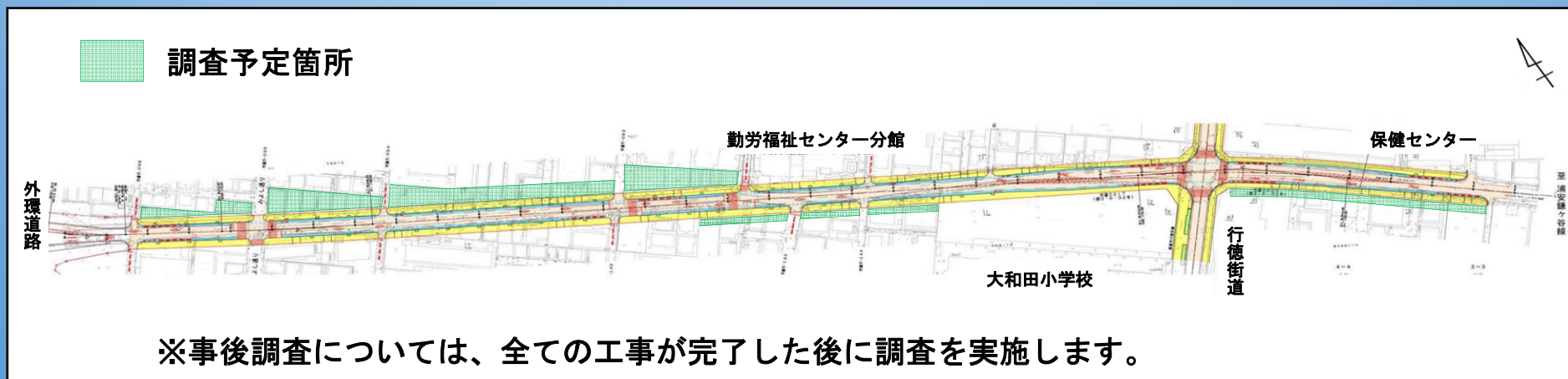
## ②家屋等事前事後調査

工事中の掘削等に伴う影響により、家屋等に損傷が生じた場合、金銭により補償するため、対象家屋等に対して工事着手前に事前調査を実施し、工事完了後に意向確認を行った上で、事後調査を実施します。

事前調査と事後調査を比較し、工事による損傷の確認を行うことで、補償額を算定します。

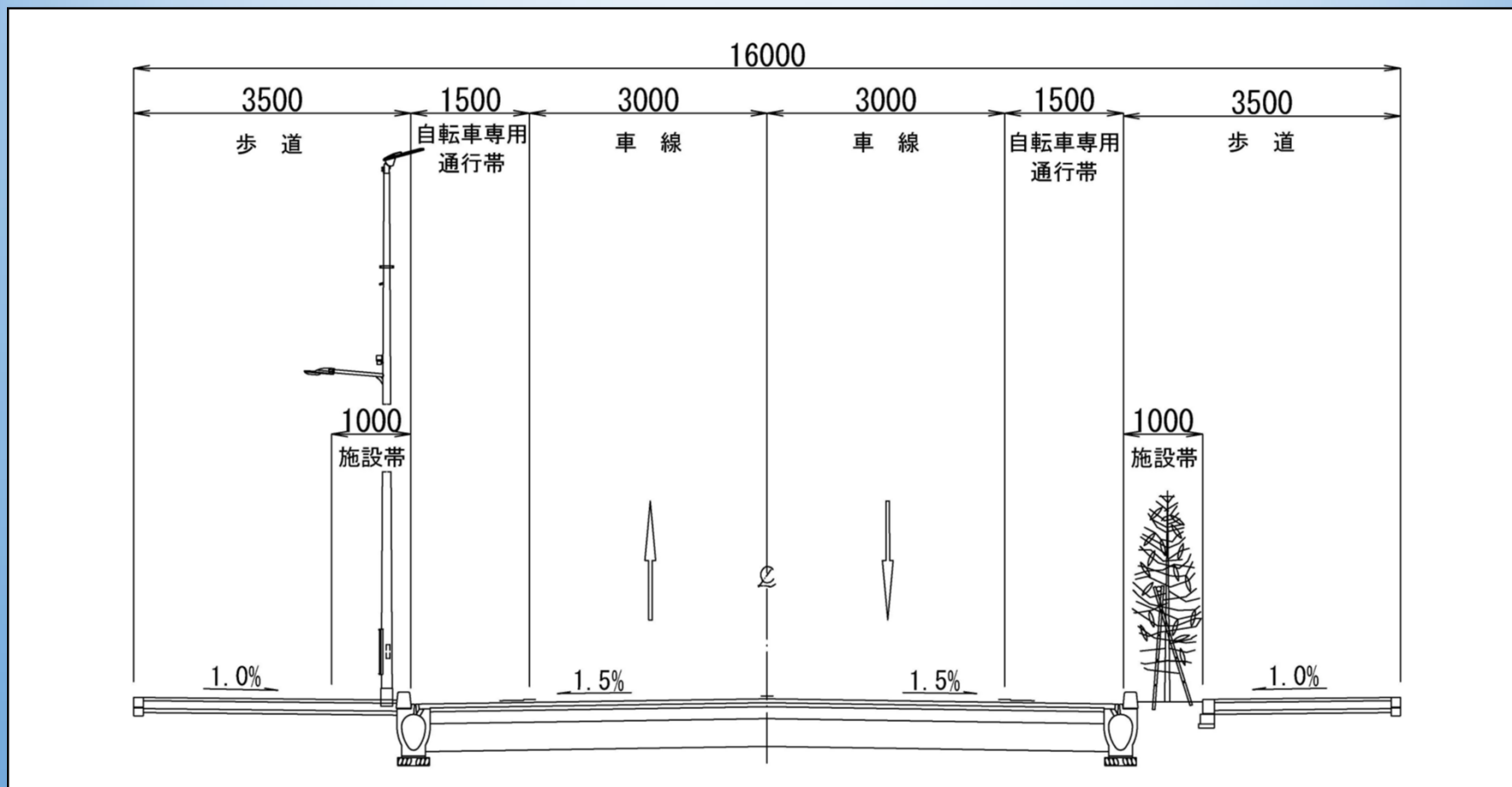
### 【調査概要】

対象家屋	雨水函渠、下水道管工事箇所隣接する家屋
調査予定時期	事前調査 令和3年、令和4年 事後調査 令和8年
調査会社	市が委託した補償コンサルタント会社
調査内容	建物内外の写真撮影 亀裂、傾斜、高さ等の測定



# ③道路築造工

## 道路施設標準断面図

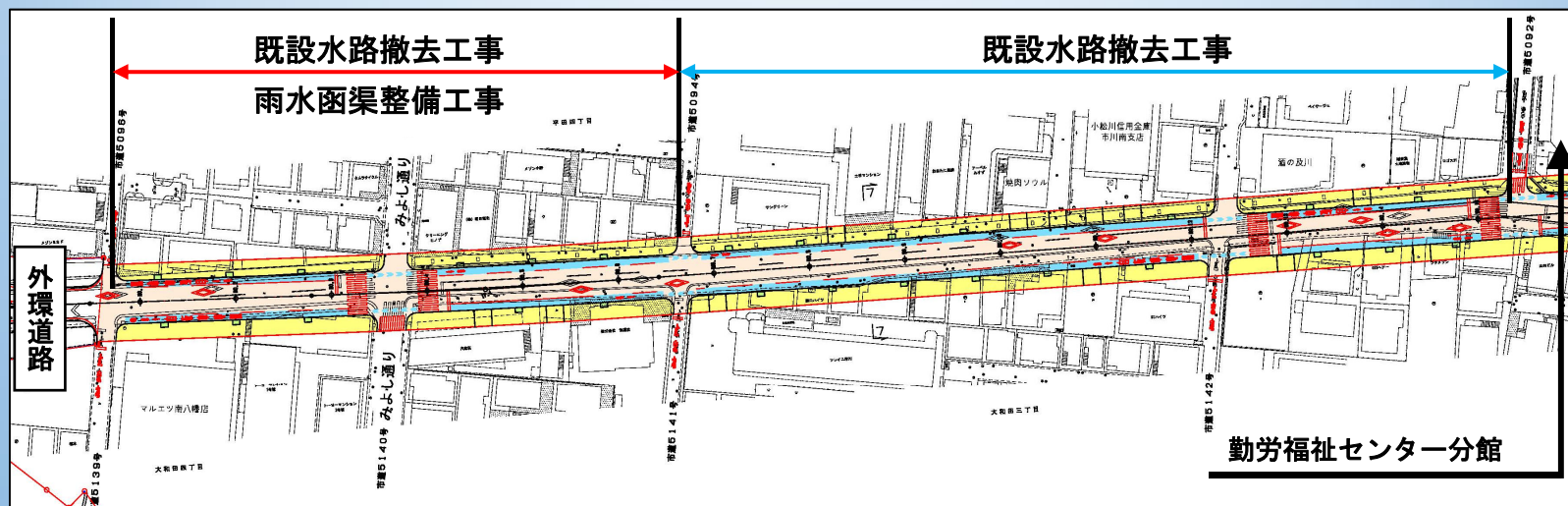


歩道の3.5mのうち車道側1.0mに、植樹柵、道路照明灯、標識、電柱等を収める施設帯を整備します。

沿道宅地等からの車両の出入口については、歩道整備時に現況を確認して出入りが出来るように歩道の縁石等を切下げます。

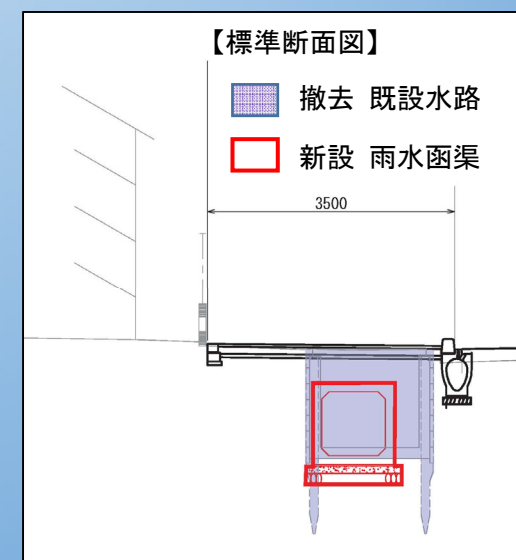
# ④雨水函渠工

## 【施工区間】



## 【主な工事内容】

外環道路から勤労福祉センター分館までの間で、上部を歩道として利用している老朽化した水路を改修し、大和田ポンプ場が整備されたことなどにより不要となった水路の撤去を今回の道路整備と併せて行います。



## ⑤ ライフラインの整備

### 【ライフラインについて】

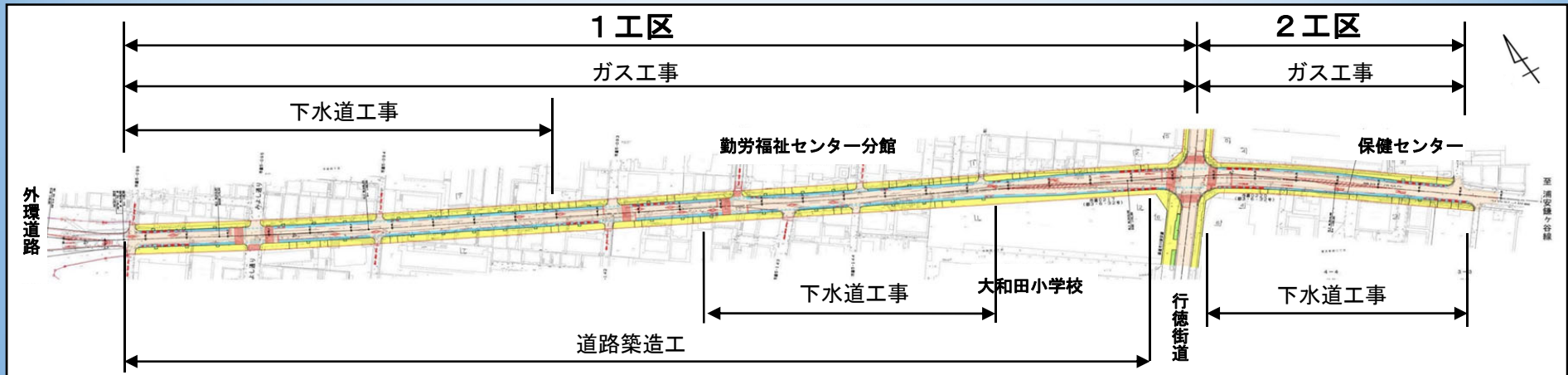
今回の事業区間には水道、ガス、下水道、電線類等のライフラインが設けられており、各企業者による工事が行われます。

### 【主な工事内容】

今回の道路事業に併せて、老朽化した埋設管の入れ替えや耐震化、不要となった埋設管の撤去を予定しています。

また、道路を拡幅するため、電柱や照明灯等を拡幅後の歩道の位置に合わせて移設することや、道路を横断する電線類を減らす等の、景観に配慮した電線類の整理をします。

# 3. 今後のスケジュール 令和3年度工事計画STEP図



## 【主な工事内容】

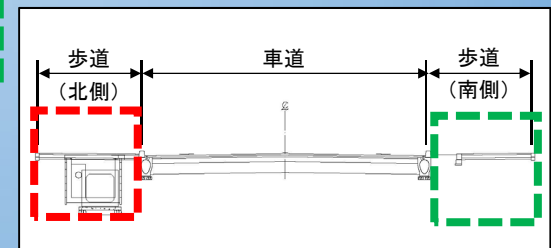
### 【1 工区】

南側歩道のガス管新設・下水道管入替



南側の歩道築造

雨水函渠工事（令和4年度）で支障となる  
ガス管移設・下水道管移設

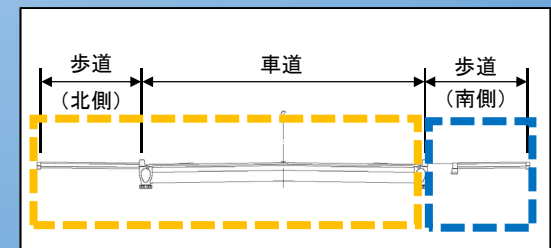


### 【2 工区】

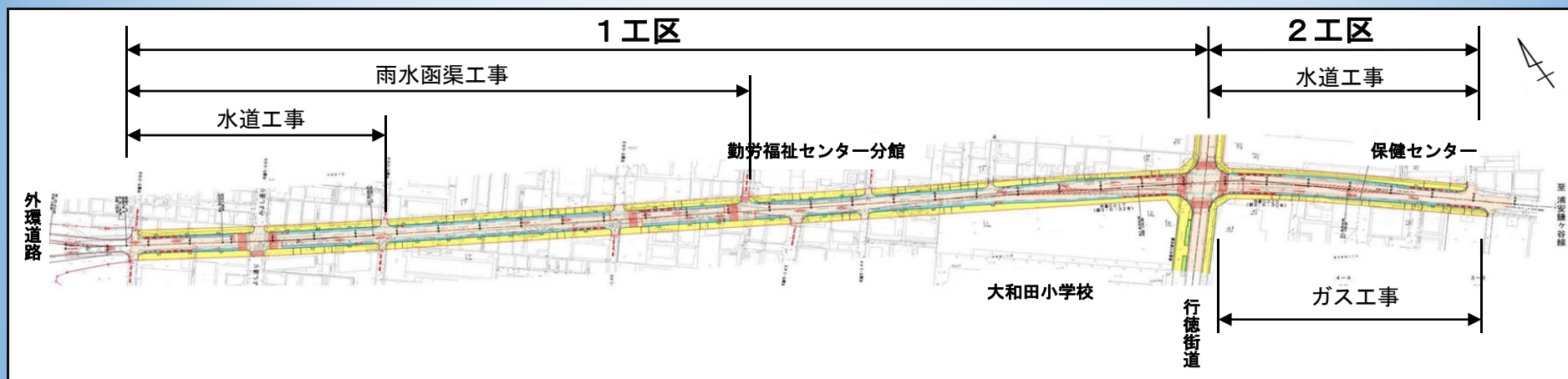
北側歩道のガス管新設  
車道の既設ガス管入替



南側歩道の  
下水道管入替



# 令和4年度工事計画STEP図



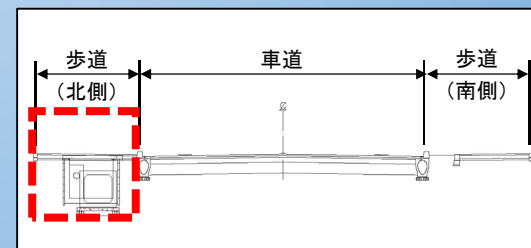
## 【主な工事内容】

### 【1工区】

雨水函渠工事で支障となる  
水道管移設



雨水函渠工事

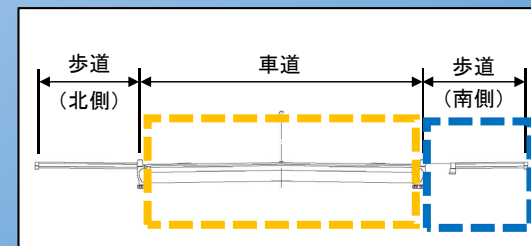


### 【2工区】

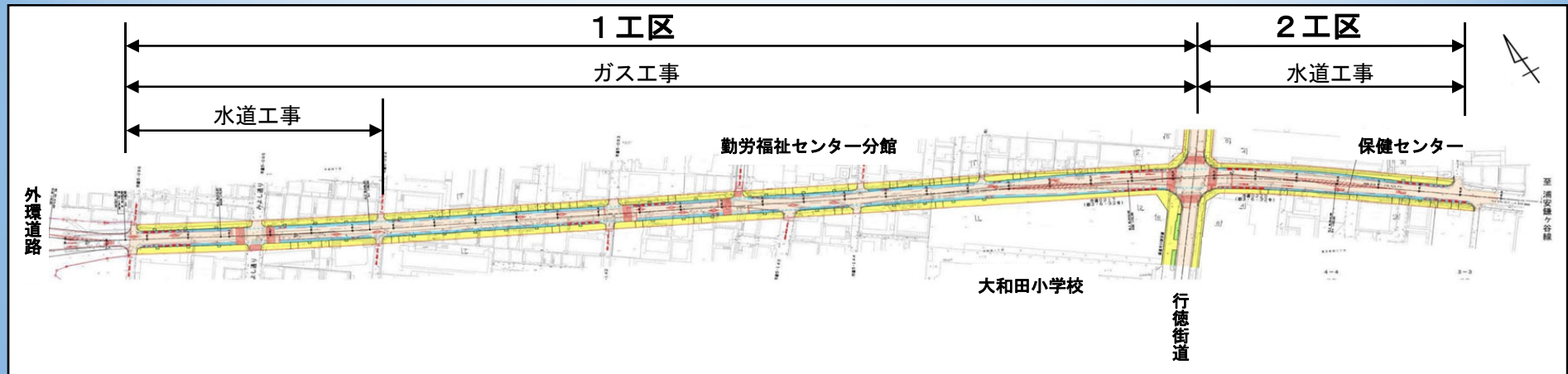
南側歩道のガスパ管新設



水道管入替

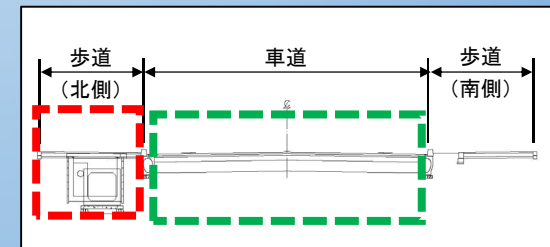
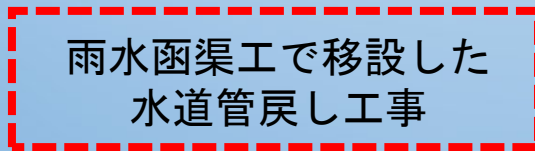


# 令和5年度工事計画STEP図

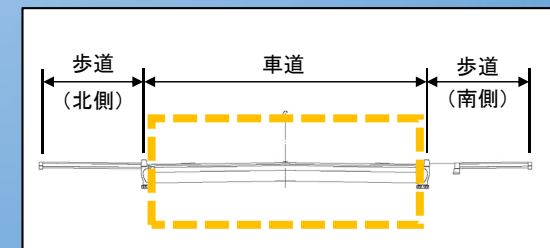
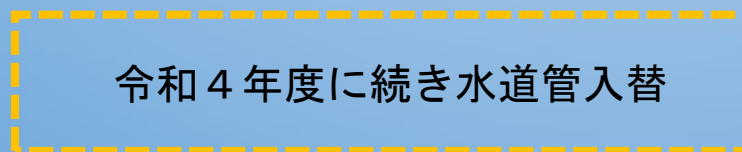


## 【主な工事内容】

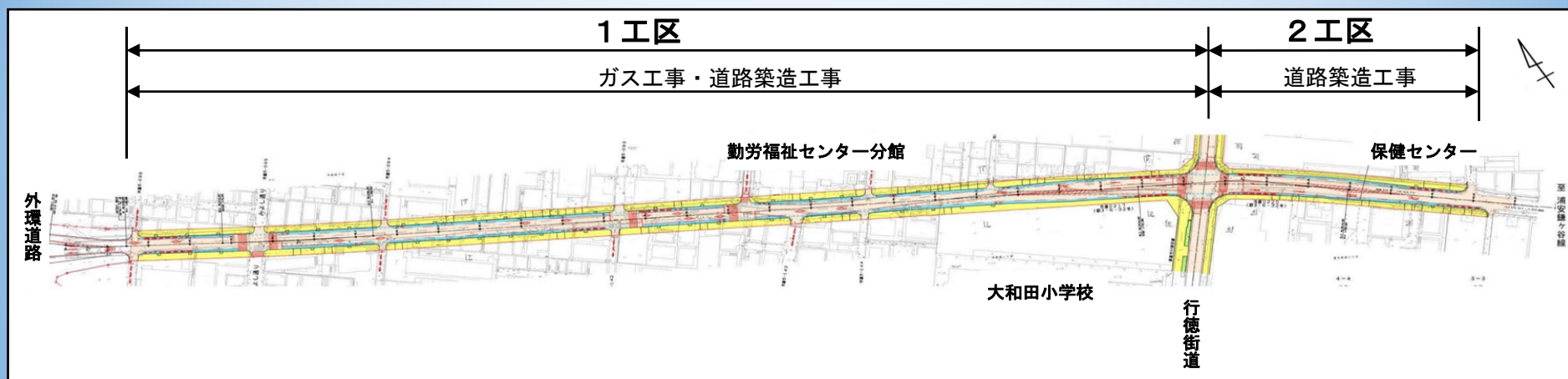
### 【1工区】



### 【2工区】



# 令和6年度工事計画STEP図



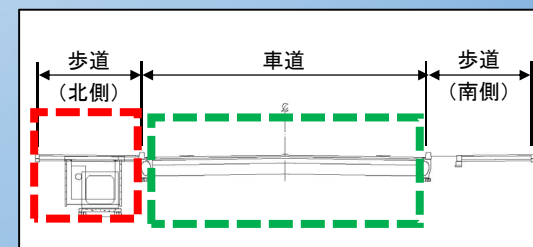
## 【主な工事内容】

### 【1工区】

令和5年度に続き  
不要となったガスパ管撤去

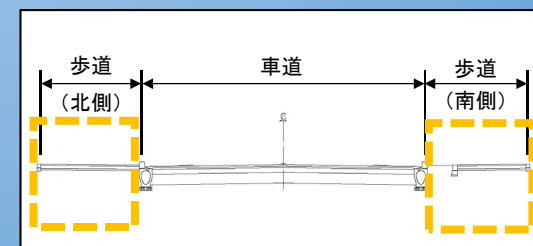


全てのライフラインの  
工事完了後に  
北側の歩道築造  
及び車道築造



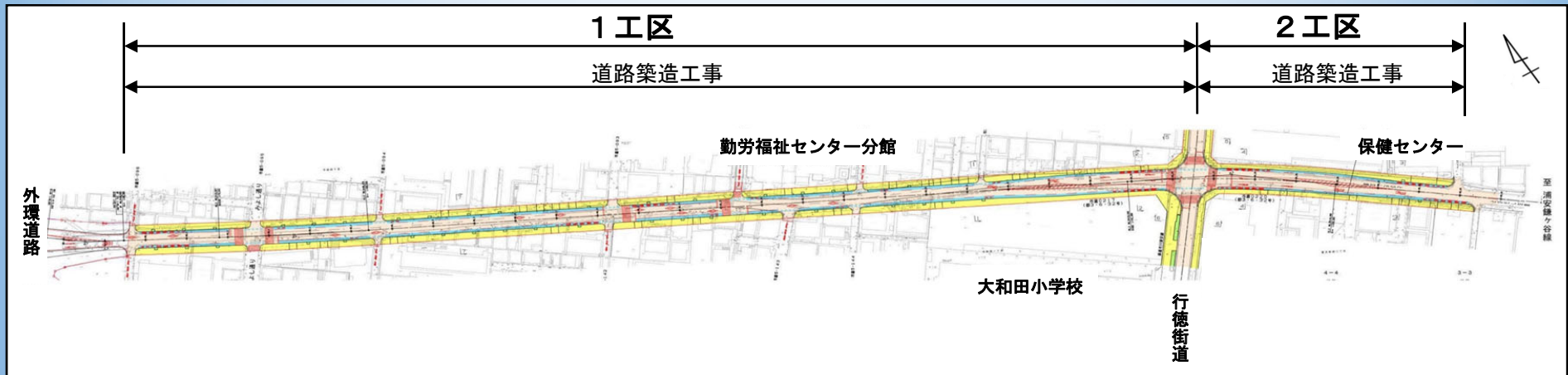
### 【2工区】

全てのライフラインの工事完了後に歩道築造





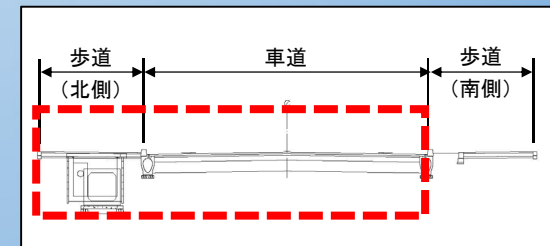
# 令和7年度工事計画STEP図



## 【主な工事内容】

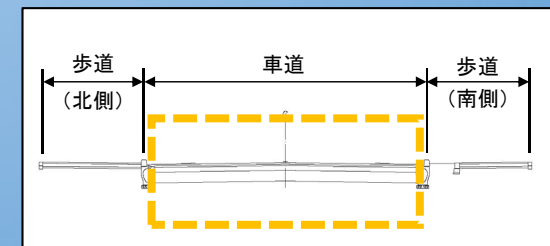
### 【1 工区】

令和6年度に続き  
北側の歩道築造及び車道築造



### 【2 工区】

車道築造の施工及び  
行徳街道交差点改良と信号機移設



# 工事に対するご理解とご協力のお願い

## 【交通規制について】

工事期間中、交通規制が発生するため、交通誘導員による車両や歩行者への誘導を行い、通常と異なる通行となりご不便をおかけしますが、ご理解とご協力をお願いします。

工事区間の沿道にお住まいの方の車両等の出入りについては、原則出入りを確保しながら施工を行いますが、工事の都合上、出入りが出来なくなる場合は、事前に個別に相談します。

## 【騒音・振動について】

工事機械については、低騒音・低振動型機械を使用し、て施工しますが、騒音振動が発生してしまう場合があります、ご迷惑をおかけしますが、ご理解とご協力をお願いします。