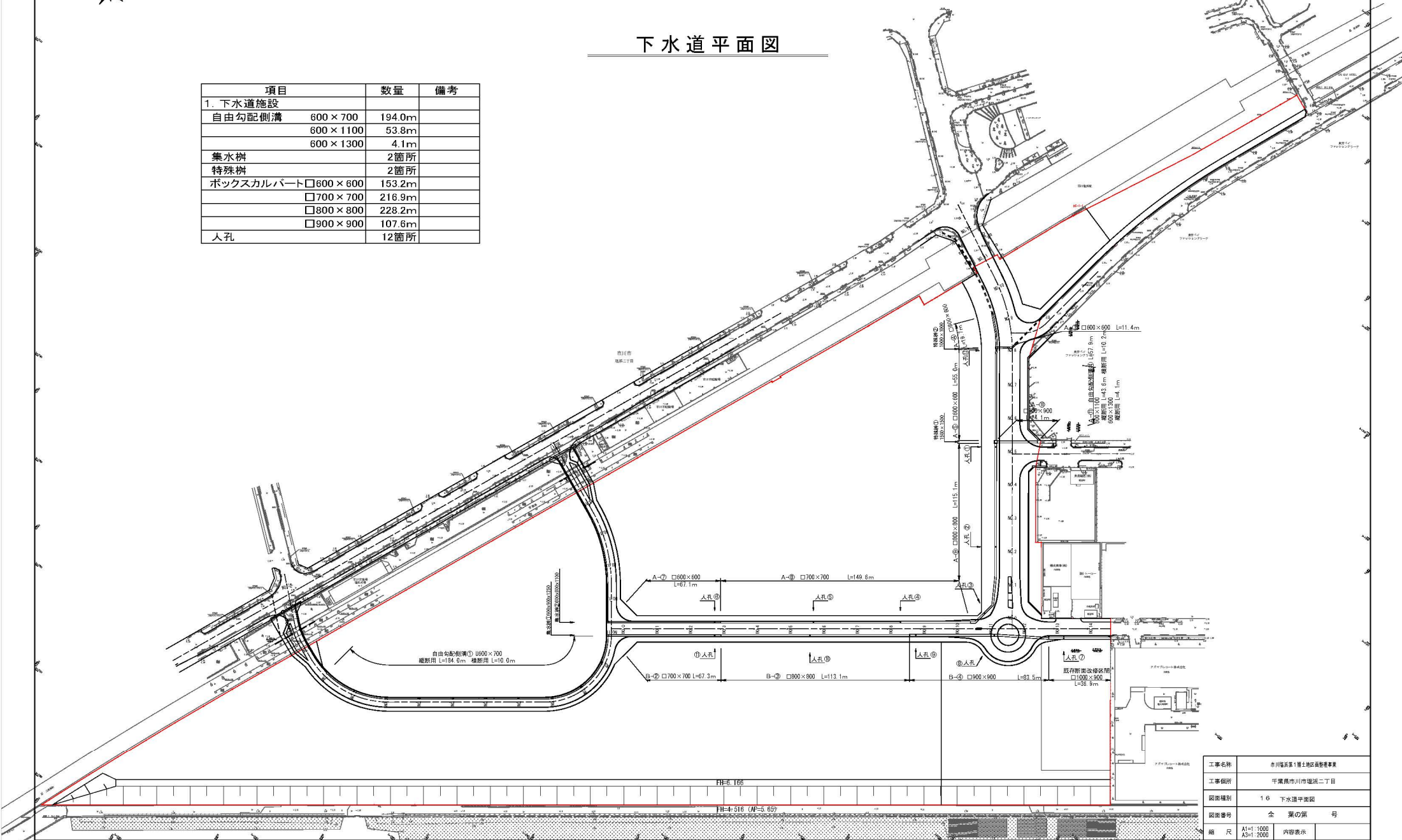


下水道平面図

下水道平面図


項目	数量	備考
1. 下水道施設		
自由勾配側溝	600 × 700	194.0m
	600 × 1100	53.8m
	600 × 1300	4.1m
集水樹		2箇所
特殊樹		2箇所
ボックスカルバート	□600 × 600	153.2m
	□700 × 700	216.9m
	□800 × 800	228.2m
	□900 × 900	107.6m
人孔		12箇所



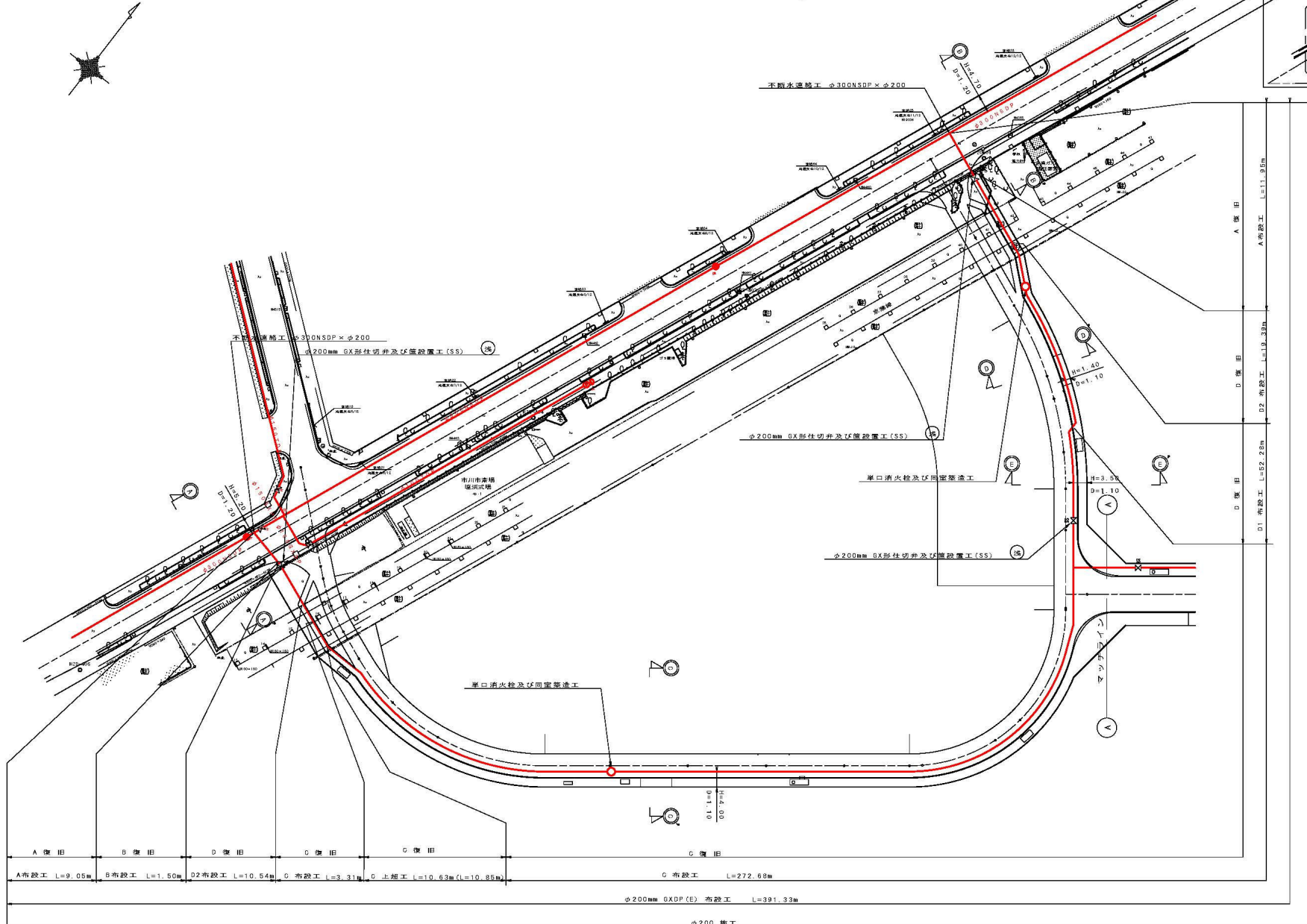
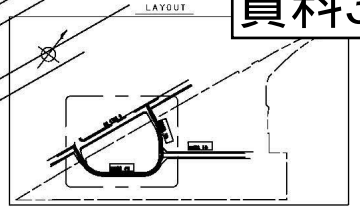
工事名称	市川地区第1種土地区画整理事業		
工事場所	千葉県市川市堀浜二丁目		
図面種別	16 下水道平面図		
図面番号	全 業の第 号		
縮尺	A1=1/1000	内容表示	
	A3=1/2000		

水道平面図①

水道平面図(1/2) S=1:500



資料3

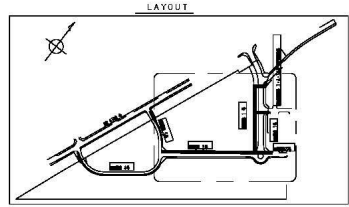
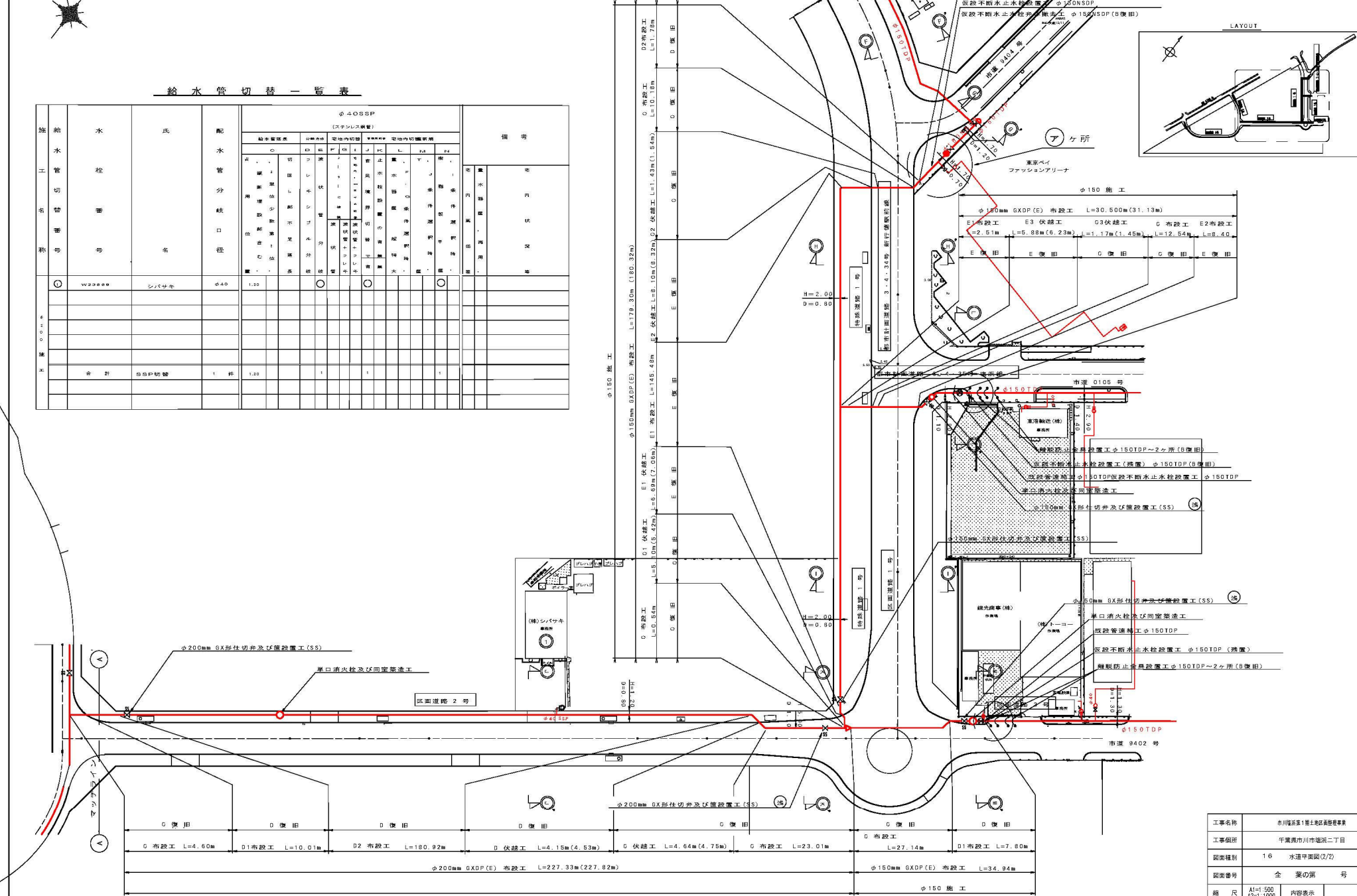


工事名称	市川臨海第1地区再開発事業		
工事箇所	千葉県市川市堀浜二丁目		
図面種別	16	水道平面図(1/2)	
図面番号	全業の番号		
縮尺	A1=1:500 A3=1:1000	内容表示	

水道平面図(2/2) S=1:500

給水管切替一覧表

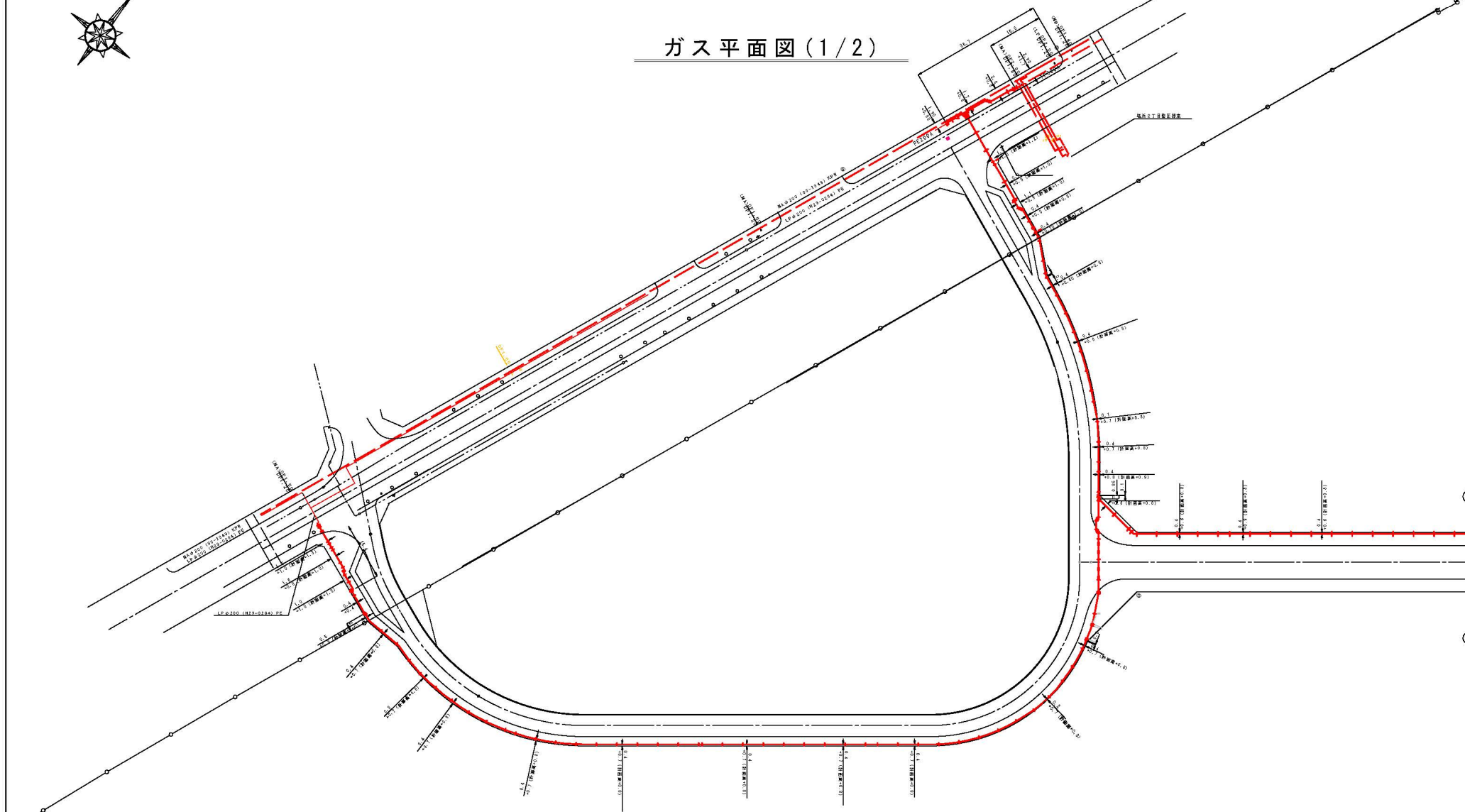
施工名称	水種	氏名	配管口径	φ40SSP (ステンレス製)				備考
				給水管		分岐管		
				長さ	本数	長さ	本数	
φ40 SSP切替		シバサキ	φ40	1.20	1	1.20	1	
合計	SSP切替			1.20	1	1.20	1	



工事名称	市川臨海工業団地建設事業
工事箇所	千葉県市川市堀浜二丁目
図面種別	16 水道平面図(2/2)
図面番号	全業の番号
縮尺	A1=500 A3=1000 内容表示



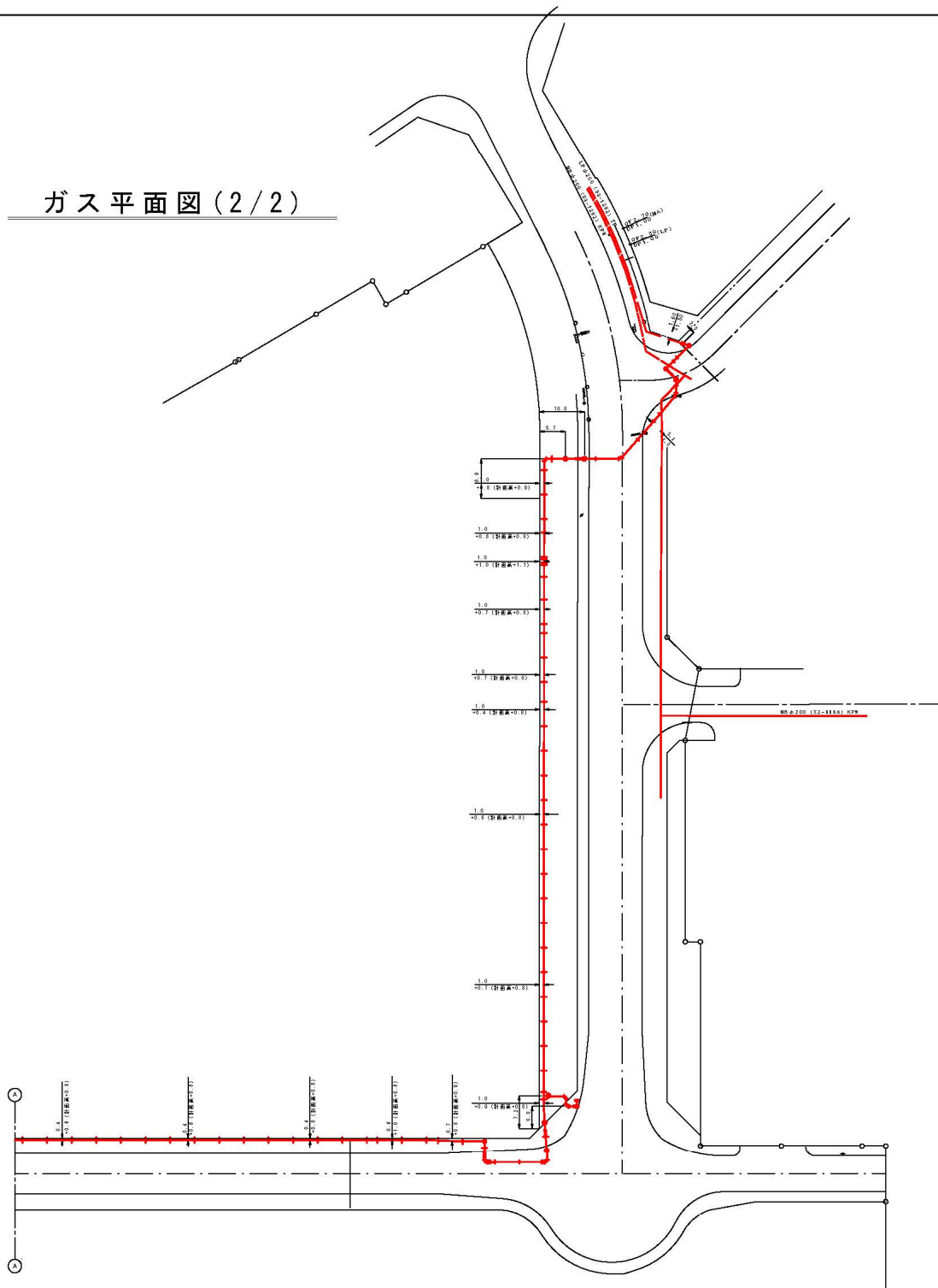
ガス平面図 (1/2)



工事名称	市川線延長1地区地区画整理事業	
工事箇所	千葉県市川市堀浜二丁目	
図面種別	1.6	ガス平面図(1/2)
図面番号	全 業 の 第 号	
縮 尺	A1=1/500 A3=1/1000	内容表示



ガス平面図 (2/2)



工事名称	市川線沿線1階土地区画整理事業
工事箇所	千葉県市川市堀浜二丁目
図面種別	1.6 ガス平面図(2/2)
図面番号	全 業 の 第 号
縮 尺	A1=1/500 A3=1/1000 内容表示