1:2,500

32

市川市都市計画基本図

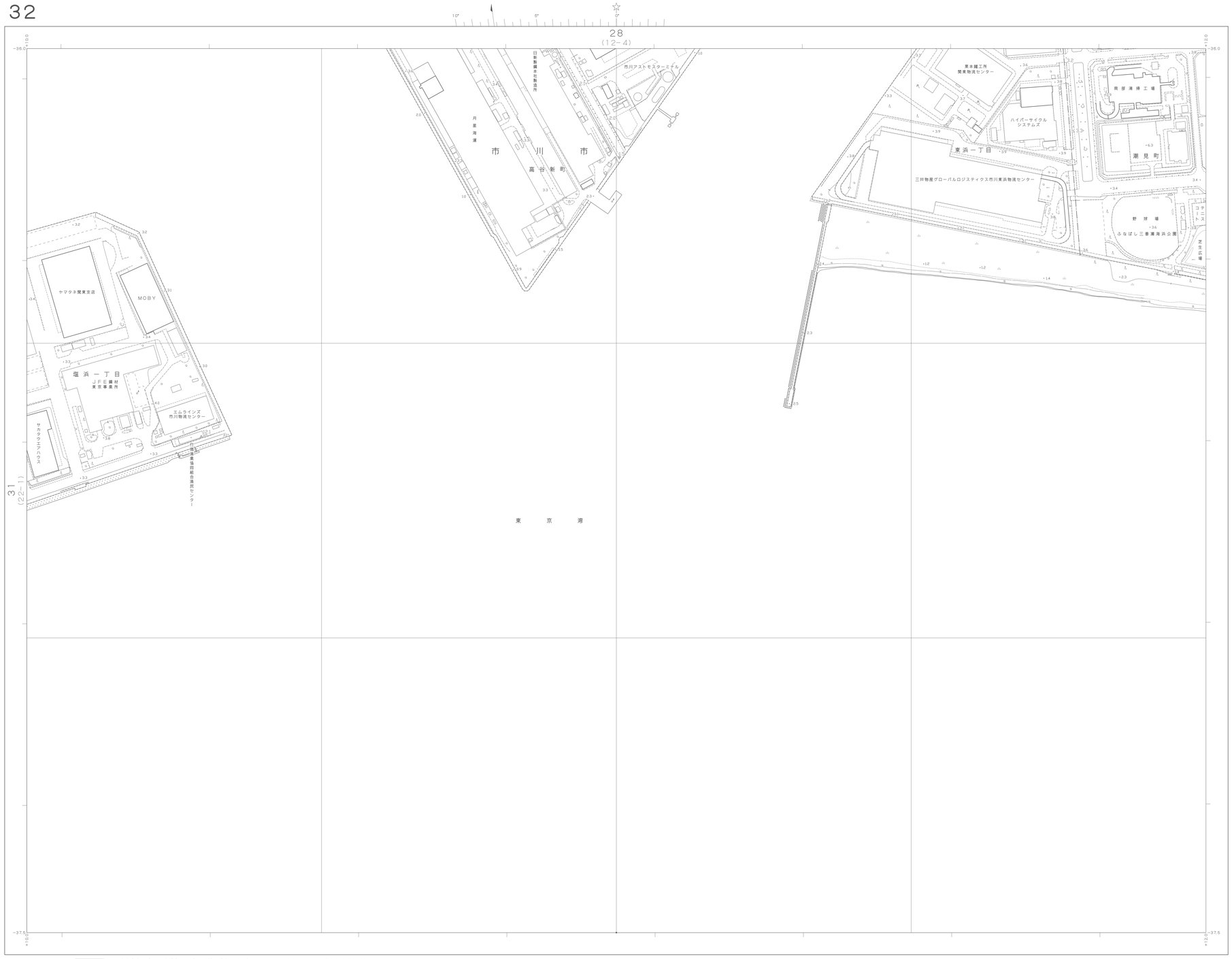

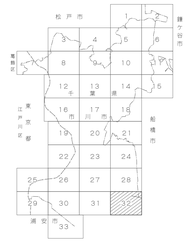

記号



座標系は平成14年国土交通省告示第9号の規定による第IX座標系
投影法は横メルカトル図法
図郭に表示してある座標値はキロメートル単位
方眼は0.5キロメートル間隔
図郭に表示してある経緯度目盛りは10秒間隔
高さの基準は東京湾の平均海面
等高線の間隔は2メートル

IX-LE 22-2

平成13年測量
平成19年修正
平成23年修正
平成28年修正
令和 3年修正

(2)
(1)

1.(1)令和 3年1月撮影空中写真（画像撮影による）
(2)船橋市1:2500地形図を編集
2.令和 3年7月現地調査

平面直角座標値は、世界測地系による。

1:2,500

0 50 100 200 300 400 500m

この測量成果は、船橋市長の承認を得て、同所所管の測量成果を使用して得たものである。
（承認番号 令和3年度船都計第485号）

この測量成果は、国土地理院長の承認及び助言を得て同院所管の測量成果及び測量成果を使用して得たものである。
（承認番号）平13 関公 第164号

この測量成果は、国土地理院長の助言を受けて得たものである。
（助言番号）平28 関公 第88号

この測量成果は、国土地理院長の助言を受けて得たものである。
（助言番号）令 3 関公 第79号

計画機関 市川市
作業機関 株式会社パスコ

32/33