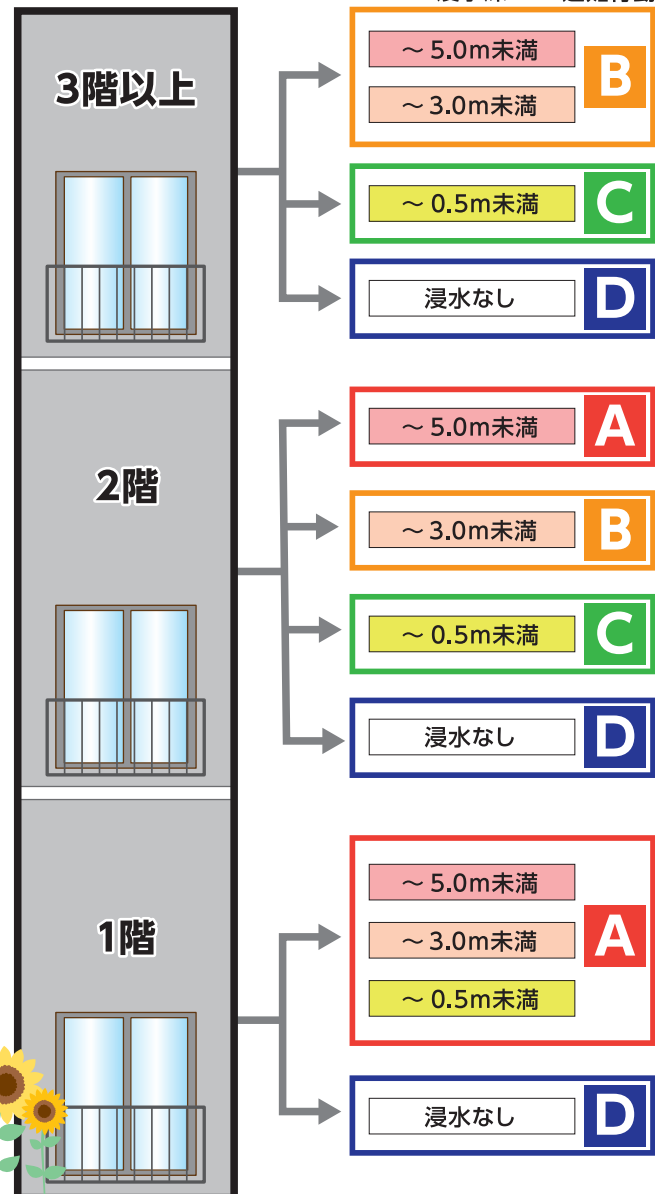
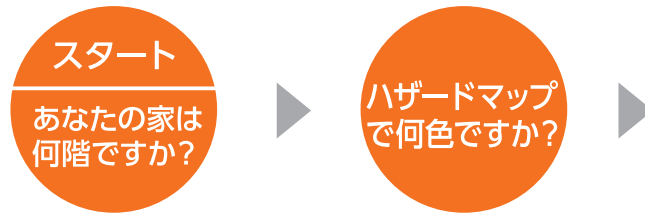
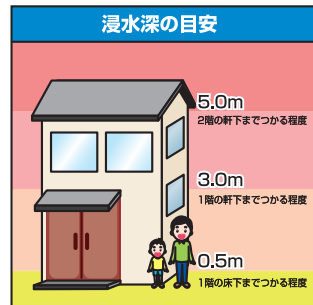


避難行動判定フロー

あなたの家の水害リスクと避難行動の目安をチェック!

別紙の地図で **江戸川洪水浸水想定区域** **高潮浸水想定区域** の浸水深を確認しよう!
中小河川洪水・内水浸水想定区域

※自宅が土砂災害(特別)警戒区域、家屋倒壊等氾濫想定区域にある場合は、早めに避難してください。



避難行動 江戸川 高潮 中小河川・内水

A

○避難所へ避難 (水平避難) × 自宅で避難
 危険な状況になることが想定されます。
早めの避難を!

避難行動 江戸川 高潮 中小河川・内水

B

○避難所へ避難 (水平避難) △自宅で避難
 浸水が長時間におよぶ場合も想定されます。
 安全な避難所等に避難しましょう。

避難行動 江戸川 高潮 中小河川・内水

C

△避難所へ避難 (水平避難) ○自宅で避難
 浸水時の外出は危険です。日頃から十分な備えを!

避難行動 江戸川 高潮 中小河川・内水

D

△避難所へ避難 (水平避難) ○自宅で避難
 想定外の浸水があるかもしれません。
 安心せずに日頃から備えましょう!

100回逃げて 100回空振りでも
101回目も逃げる!



< 判定結果の見方 >

○: 望ましい避難行動 △: 緊急的な避難行動 ×: 危険な避難行動



自身の判断で最善の避難行動をしてください。