





令和7年度 被害状況分布図(水害)

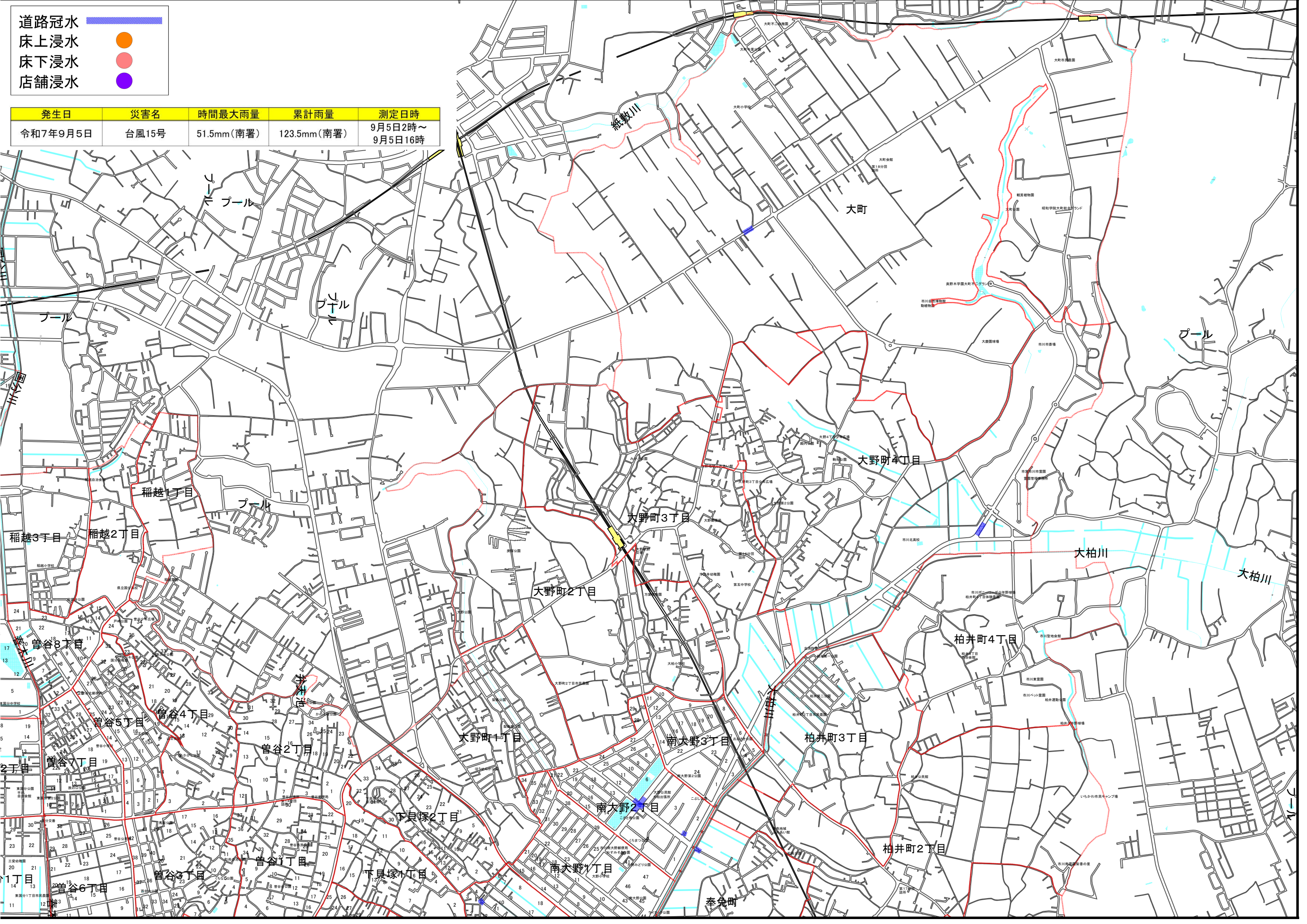
- 道路冠水 ■
- 床上浸水 ●
- 床下浸水 ●
- 店舗浸水 ●

発生日	災害名	時間最大雨量	累計雨量	測定日時
令和7年9月5日	台風15号	51.5mm(南署)	123.5mm(南署)	9月5日2時~9月5日16時



道路冠水 
 床上浸水 
 床下浸水 
 店舗浸水 

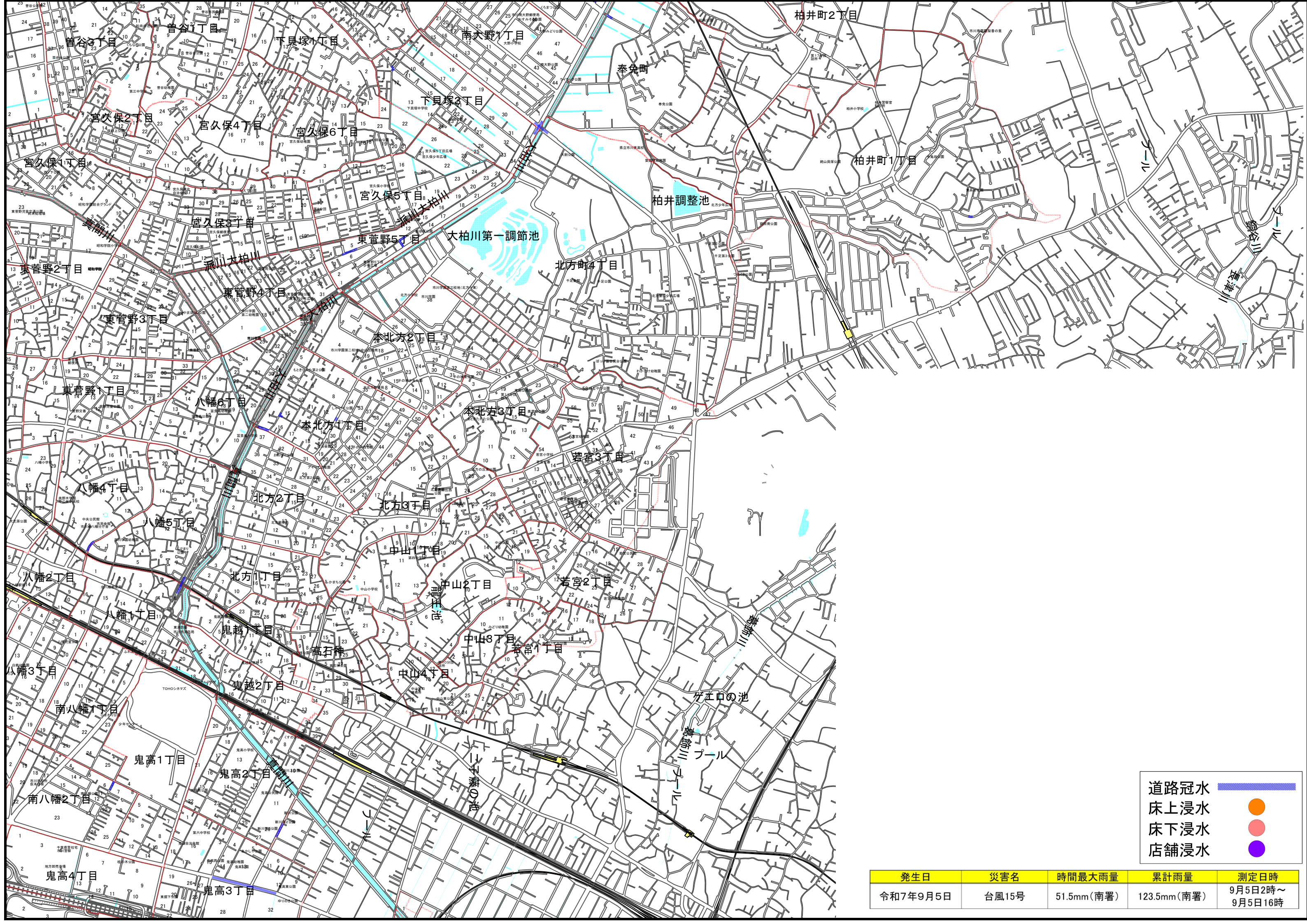
発生日	災害名	時間最大雨量	累計雨量	測定日時
令和7年9月5日	台風15号	51.5mm(南署)	123.5mm(南署)	9月5日2時～ 9月5日16時





道路冠水 ■
 床上浸水 ●
 床下浸水 ●
 店舗浸水 ●

発生日	災害名	時間最大雨量	累計雨量	測定日時
令和7年9月5日	台風15号	51.5mm(南署)	123.5mm(南署)	9月5日2時～ 9月5日16時

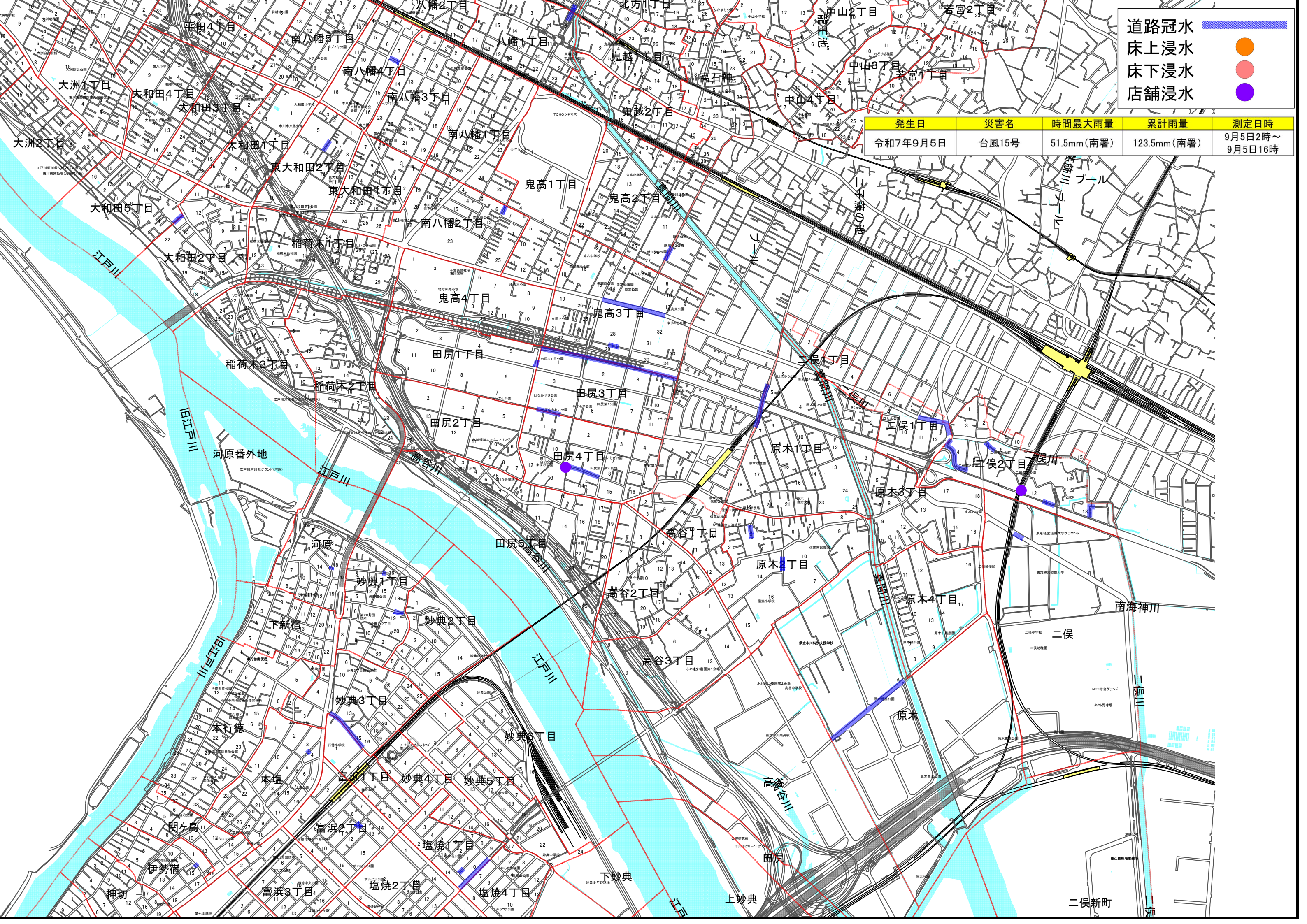


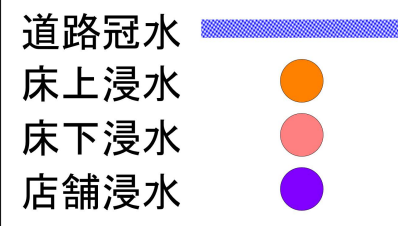
道路冠水 ■
 床上浸水 ●
 床下浸水 ●
 店舗浸水 ●

発生日	災害名	時間最大雨量	累計雨量	測定日時
令和7年9月5日	台風15号	51.5mm(南署)	123.5mm(南署)	9月5日2時～ 9月5日16時

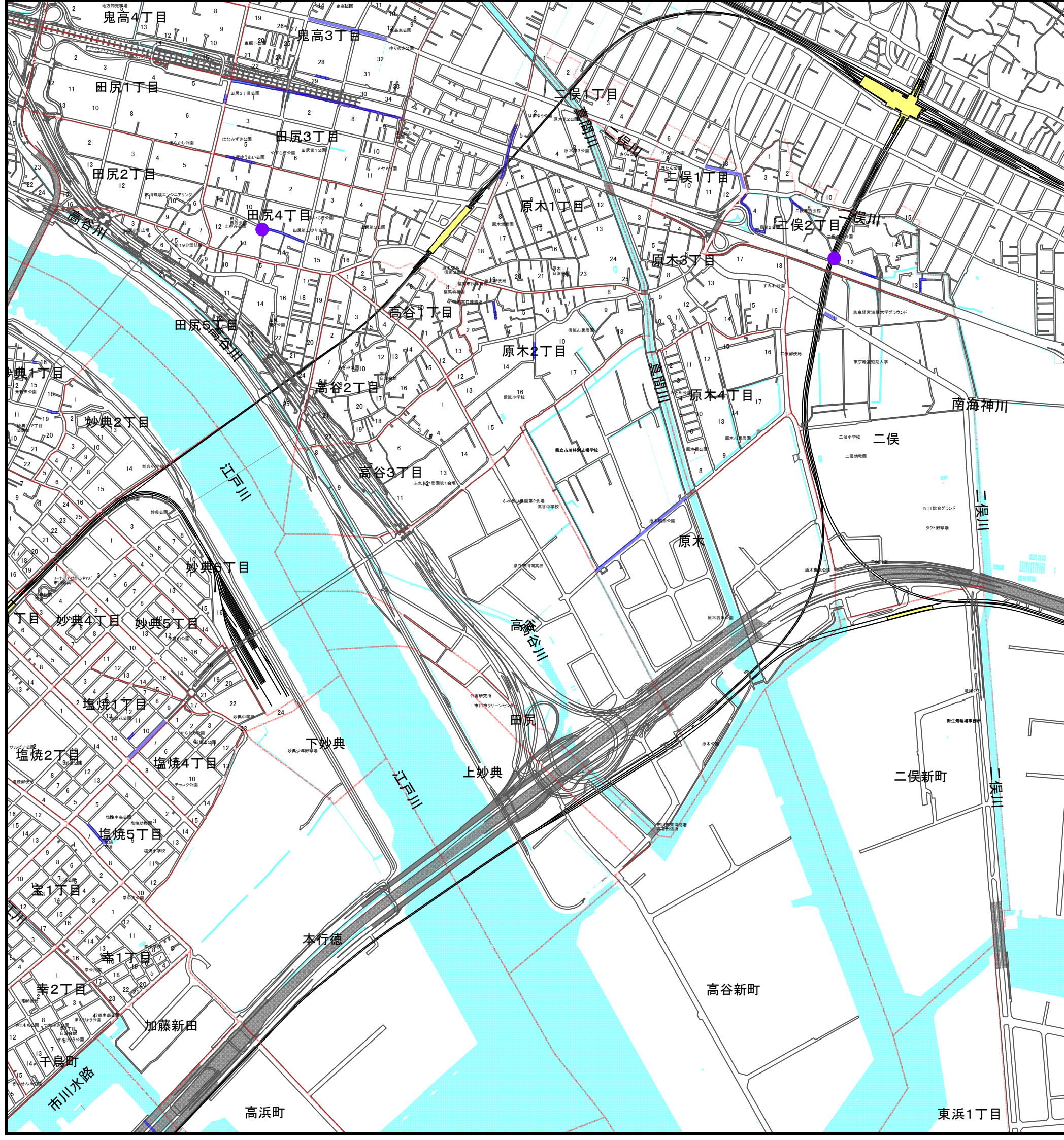
道路冠水
 床上浸水
 床下浸水
 店舗浸水

発生日	災害名	時間最大雨量	累計雨量	測定日時
令和7年9月5日	台風15号	51.5mm(南署)	123.5mm(南署)	9月5日2時～ 9月5日16時









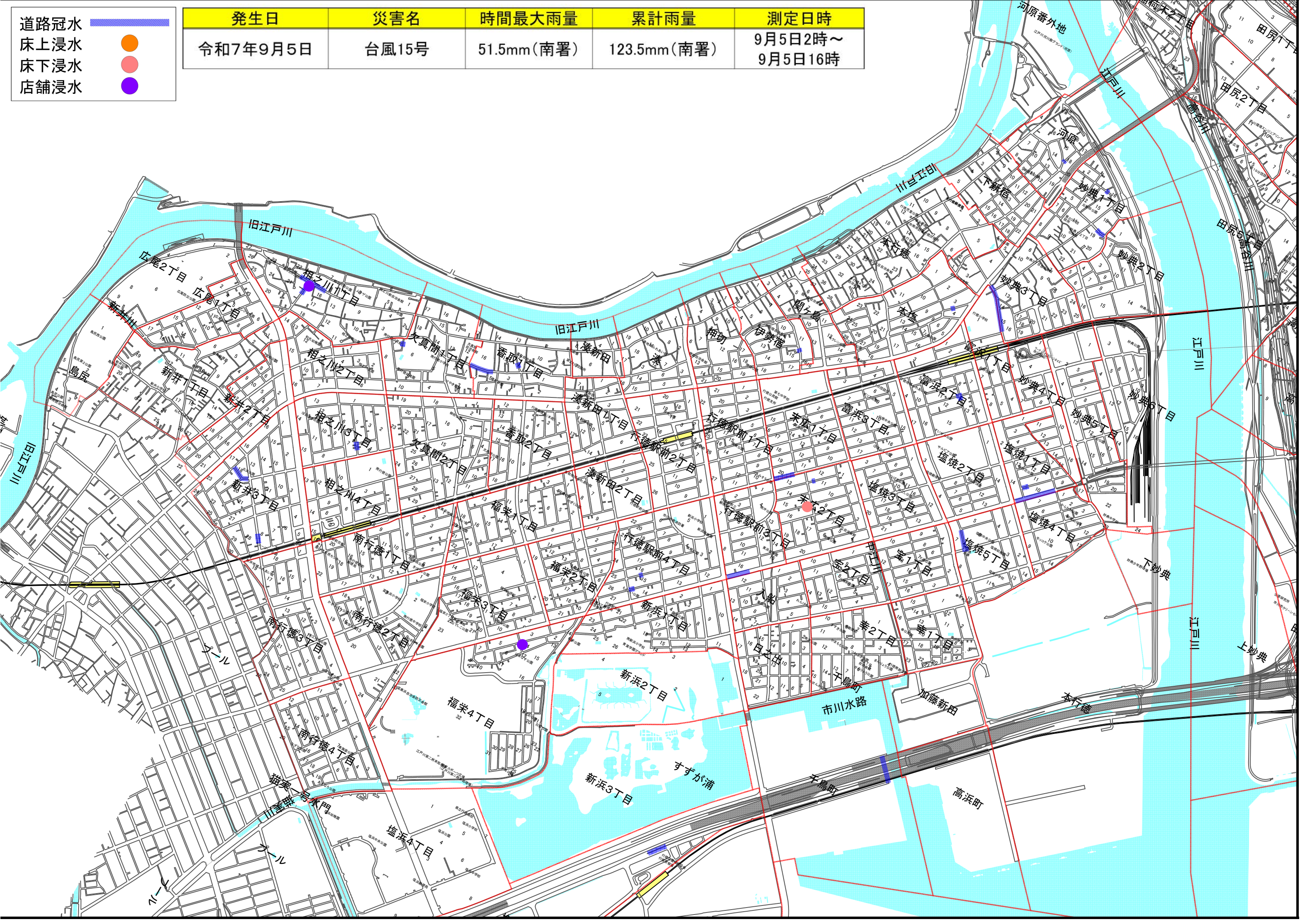
発生日	災害名	時間最大雨量	累計雨量	測定日時
令和7年9月5日	台風15号	51.5mm(南署)	123.5mm(南署)	9月5日2時～ 9月5日16時

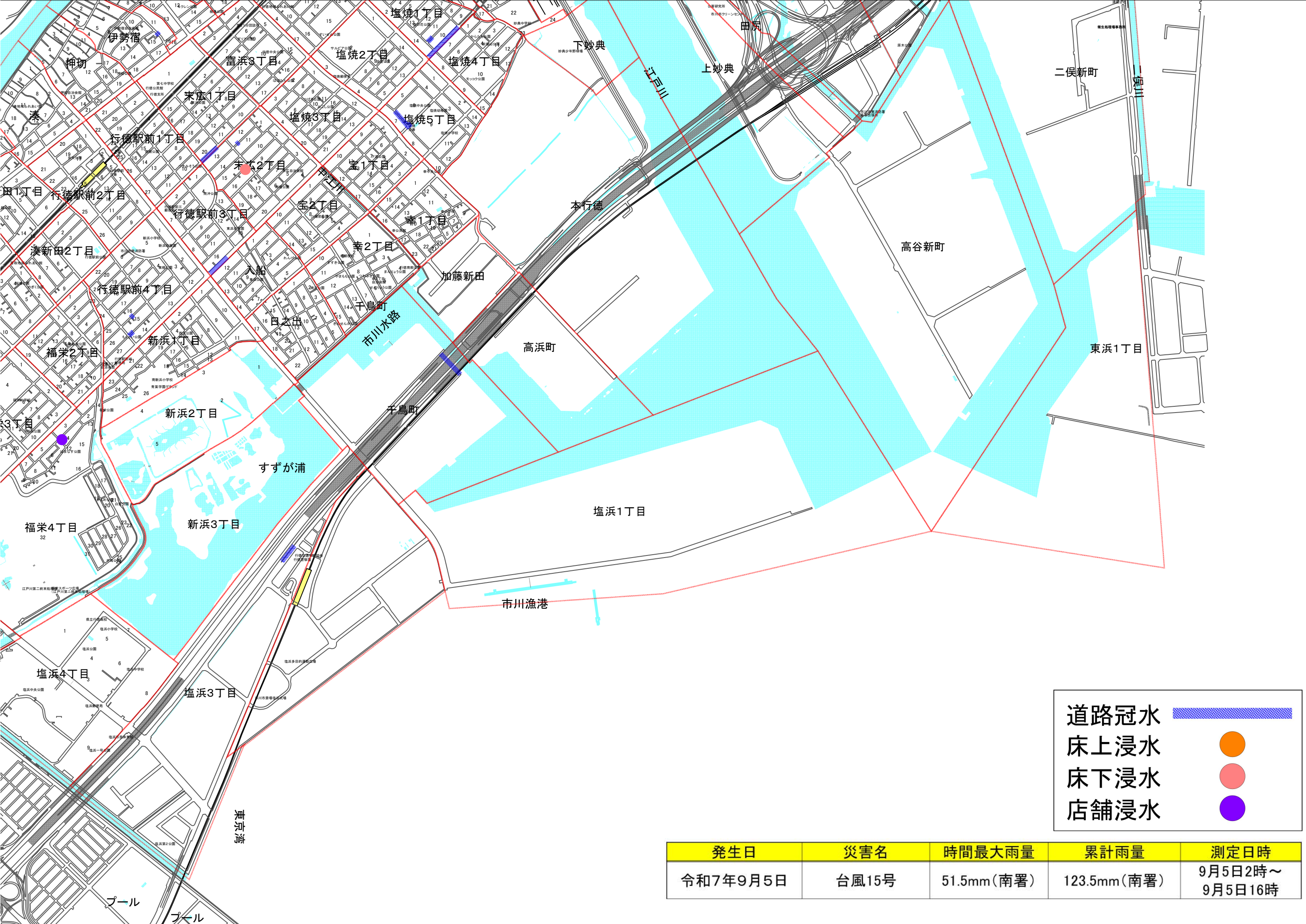






道路冠水
床上浸水
床下浸水
店舗浸水

発生日	災害名	時間最大雨量	累計雨量	測定日時
令和7年9月5日	台風15号	51.5mm(南署)	123.5mm(南署)	9月5日2時～ 9月5日16時





道路冠水 
 床上浸水 
 床下浸水 
 店舗浸水 

発生日	災害名	時間最大雨量	累計雨量	測定日時
令和7年9月5日	台風15号	51.5mm(南署)	123.5mm(南署)	9月5日2時～ 9月5日16時